

Otaniemi,

ad L. D. 32
258 KTM 19 55

26 päivänä elokuuta 1960

Kauppa- ja teollisuusministeriölle

N:o 894

Viite: Kaivosrekisterinumero
1062/1-52.Asia: Mäyränoja 1-30, Mäyränjärvi 1-14
Kaijanneva 1-8 nimisten valtaus-
alueiden hylkäämisen tiedoksi-
anto ja tutkimusselostus.

Ad notam.


Geologinen tutkimuslaitos on 23.6.1958 päivätyllä kirjeellään ilmoittanut kauppa- ja teollisuusministeriölle Haapaveden kunnassa sijaitsevien Mäyränoja 1-30, Mäyränjärvi 1-14 ja Kaijanneva 1-8 nimisten valtausalueiden hylkäämisestä.

Geologinen tutkimuslaitos lähettää oheisena kunnioittaen otteen hylkäämistä koskevasta geologisen tutkimuslaitoksen johtajan päätöspöytäkirjasta viitaten sillä oleviin tiedoksiantotodistuksiin sekä selostuksen valtausalueilla suoritettujen töiden vaiheista ja tuloksista.

Ylijohtaja


Vladi Marmo

Vs. sihteeri


Jorma Tuloisela
Liitteet:pätöspöytäkirjanote
selostus

C.G.

Geologisen tutkimuslaitoksen johtajan päätöspöytäkirja 23 päivältä kesäkuuta 1958.

Johtaja Aarne L a i t a k a r i ilmoitti pöytäkirjaa seuraavan päätöksensä:

1 §.

Kauppa- ja teollisuusministeriö on 10 päivänä heinäkuuta 1956 antanut geologiselle tutkimuslaitokselle valtauskirjat Mäyränoja 1-30, Mäyränjärvi 1-14 ja Kaijanneva 1-8 nimisiin valtausalueisiin Haapaveden kunnassa kaivosrekisterinumeroilla 1062/1-52.

Tänään olen päättänyt, että geologinen tutkimuslaitos kaivoslain 18 §:n mukaisesti hylkää mainitut valtausalueet tästä päivästä lukien.

Päätös oli otteella tästä pöytäkirjasta tiedoksiannettava maan omistajille ja haltijoille.

Merkittiin, että valtauskirjojen ja myöhemmin saatujen tietojen mukaan valtausalueet ovat Haapaveden kunnassa seuraavilla kiinteistöillä:

Valtion metsämaalla.

Mieluskosken kylän tiloilla:

- ✓ Messulehto RN:o 18⁹
- ✓ Mikkola RN:o 18¹⁶
- ✓ Veivola RN:o 18³²
- ✓ Pyöriä RN:o 37²
- ✓ Yrtti RN:o 40²
- ✓ Lisä-Yrtinaho RN:o 40⁶
- ✓ Koskela RN:o 41¹
- ✓ Murto RN:o 41⁴

✓ Kaartola RN:o 41⁷

✓ Uutela RN:o 41⁸

Haapajärven kylän tiloilla:

✓ Vierelä RN:o 26⁶⁰

✓ Metsähuisko RN:o 36⁷

✓ Koivukangas RN:o 90³

✓ Pihlajakangas RN:o 90⁴

✓ Löytölä RN:o 90⁵

✓ Saukko RN:o 90²

Vakuudeksi Jorma Punovuori

Tarkistanut Aarne Laitakari

Otteen oikeaksi todistaa, Espoossa,

geologisessa tutkimuslaitoksessa,

23 päivänä kesäkuuta 1958;

Viran puolesta:

Sihteeri


Jorma Punovuori

Tästä pöytäkirjasta tunnustan tänään saaneeni täydellisen tiedon sekä olen samalla vastaanottanut siitä oikeaksi todistetun jäljennöksen, minkä tunnustan.

Humppilassa elokuun 13 päivänä 1960.

Todistaa:

Lasse Tella

pol.konst.

Muno Sarandi

Tästä pöytäkirjasta olen tänään antanut tiedon alempana mainitsemieni tilojen omistajille julki lukemalla pöytäkirjan ja samalla jättänyt heille oikeaksi todistetun jäljennöksen.

- ✓ Messulehto RN^o 18⁹ omist. Toivo Hyrylä, Mikkola 18¹⁶ omist. Martti Kanala
✓ Veivola RN^o 18³² omist. Iida Veivo, Pyöriä RN^o 37² Jussi Kannus,
✓ Murto RN^o 41⁴ Matti Murto, Kaartola RN^o 41⁷ Iida Murto, Uutela RN^o 41⁸
Kalevi Murto, Vierelä RN^o 26⁶⁰ Väinö Käräjäoja, Metsähuiska RN^o 36⁷
omist. Suomen Valtio, tiedoksi annettu metsänhoitaja Dakolanderille,
✓ Koivukangas ~~RN^o 90³~~ RN^o 90³ Frans ja Aune Kivilahti, Pihjälä RN^o 90⁴ Frans ja Olga Laukka, Löytölä RN^o 90⁵ Toivo ja Saara Tirinen ja
✓ Saukko RN^o 90² Emma Marjomaa.

Haapavedellä marraskuun 8 päivänä 1958

Aarne Nurmi

Aarne Nurmi

Poliisikonstaapeli.

Läsnä oli:

Jussi Järkkälä

Yrtin tilan omistajat asuvat Kemissä, Koskelan tilan omist Uno Saranki
osoite Vamppila² ja Iisä-Yrtinaho omist. Iida Ottavainen osoite Liperi.

~~Vanttila~~ Haapavesi 3/12.1958

Aarne Nurmi
Poliisikonst.

Tästä pöytäkirjasta olen tänään antanut tiedon Iisä-Yrtinaho omist. Iida Ottavainen tilan RN^o 406, Haapaveden kunnan Riekköskentän kylässä, omistajille Juhana Ottavainen, vaimo Tuovi Tammi, Elias Johannes, Meri Kyllikki, Lauri Mikael, Eino Olvi ja Sija Elisabet Ottavainen, joille samalla olen pöytäkirjasta jättänyt viittä kappaleita todistettua jäljennöksen.
Liperissä tammikuun 12 päivänä 1959.

Todistaa:

Aarne Nurmi

Eino Tammi
Rune Vankki
vanh. laomst.

Tästä pöytäkirjasta olemme tänään saaneet tiedon ja samalla olemme vastaan ottaneet oikeaksi todistetut jäljennökset jonka täten tunnustamme. Kemissä, helmikuun II päivänä 1959.

Paavo Yrtti
Todistaa: Emil Kulju
Haastemies.

Hilda Yrtti

Oheisen päätöksen jäljennöksen olen tänään vastaanottanut.

Oulussa helmikuun 17 p:nä 1959
Paavo Yrtti

Todistaa:

H. H. H.
haastemies

Haapaveden tutkimukset

Tässä selostuksessa mainituilla valtausalueilla suoritetuista tutkimuksista on laadittu yksityiskohtaiset raportit asiaankuuluvine karttoineen ja liitteineen tutkimuskohteittain ja nämä on jätetty geologisen tutkimuslaitoksen malmiarkistoon. Samoin syväkairauksissa talteenotetut porasydämet ovat varastoituna geologisessa tutkimuslaitoksessa.

Aeromagneettisten karttojen valmistuttua todettiin Haapaveden alueella lukuisia magneettisia häiriövyöhykkeitä. Näitä häiriömaksimeja tutkittiin maasta käsin sähköisin tunnustelumittauksin v. 1954. Samalla suoritettiin häiriöiden läheisyydessä lohkare- ja kallioperähavaintoja. Tunnustelumittauksien yhteydessä erottautui selvimmin laaja Alasydänmaan häiriöjakso, johon liittyi voimakkaita sähköisiä ja magneettisia poikkeamia. Kun maapeite kyseisellä alueella oli varsin ohut, yleensä vain 0.5 - 1.5 m, voitiin häiriömaksimeihin kaivetuilla kuopilla selvittää useimmissa tapauksissa anomalian aiheuttaja. Tutkimuksissa ilmeni jo alkuvaiheessa, että Alasydänmaan sähköinen ja magneettinen häiriöjakso käsittää noin 15 km:n pituisen ja 1 - 3 km:n levyisen yhtenäisen alueen.

Koekuoppien perusteella saatettiin päätellä, että häiriöiden pääasiallisena aiheuttajana on runsas magneettinen ja rikkikiisupitoisuus alueen liuske- ja karsivyöhykkeissä, mutta samalla niihin liittyy paikoitellen huomionarvoisia määriä kuparikiisua ja sinkkivälkettä. Lähinnä viimeainittujen malmineraalien esiintymistavan ja runsauden selvittä-

miseksi tehtiin Alasydänmaan tutkimusalueella yksityiskohtaisia malmitutkimuksia vuosina 1955-57.

Tällöin suoritettiin sähköiset, magneettiset ja gravimetriset mittaukset n. 26 km²:n laajuisella alueella. Samoin otettiin sähköisellä indikaatiovyöhykkeellä moreeni-näytteet 830:sta kuopasta 4 jokaisesta ja analysoitiin geologisen tutkimuslaitoksen geokemiallisessa laboratoriossa. Geofysikaalisilla mittauksilla saatiin varsin selviä sähköisiä, magneettisia ja gravimetrisia häiriöjaksoja, joiden selvittämiseksi Alasydänmaan alueella kairattiin talvella 1956-57 yhteensä 24 porareikää. Samalla kaivauksilla avattiin kallion pintaa indikatiomaksimeissa 770 m:n matkalla. Moreenikuoppien kaivua, häiriökohtien paljastamista sekä kairauksen aputöitä suoritettiin osaksi Haapaveden ja Nivalan kuntien anomilla työttömyysvaroilla.

Kairauksilla lävistettiin lukuisia paksuja magneetti- ja rikkikiisuimpregnaatioita ja kapeampia (2-5 m) kiisulinssejä, jotka yleensä sisälsivät vähäisessä määrin myös kuparikiisua ja sinkkivälkettä. Kuitenkaan missään tällä hetkellä tunnetussa osassa yli 10 km pitkää kairauskenttää ei tavattu taloudellisia kupari- ja sinkkipitoisuuksia. Parhaissa kohdissa kuparipitoisuus nousee n. 1 %:in ja sinkkipitoisuus 1.5 - 2 %:in, mutta porarei'issä tällaiset kerrokset olivat yleensä niin ohuita, ettei niillä malmiaineksen määräänkään nähden ole taloudellisia edellytyksiä, vaikkakin eräissä karsimuodostuman osissa tavattiin sinkkivälkettä ja kuparikiisua 10-15 m:n matkalla, mutta tällöinkin niiden esiintymistapa oli pirotomainen tai pesäkeluontoinen.

Valtausalueet Mäyränoja 1-30, Mäyränjärvi 1-14, Kaijanneva 1-8, Koivulanneva 1-3, Kangas 1-22, Kainuunneva

1-3 ja Palomäki 1-2 sijaitsevat kaikki Haapaveden Alasydänmaan laajan häiriövyöhykkeen eri osissa. Suoritettujen tutkimusten yhteydessä ei ole ilmennyt mitään sellaista, mikä tekisi mahdolliseksi tällä hetkellä tunnettujen esiintymien hyväksikäyttämisen. Alueen laajuuden huomioonottaen tutkimuksissa voitiin selvittää vain pieni osa laajasta häiriöalueesta eli voimakkaampien ja selvimpien anomalioiden aiheuttajat. Tähänastiset tulokset eivät myöskään puolla tutkimusten jatkamista kyseisellä alueella, vaikkakin rautakiisujen - magneetti- ja rikkikiisun - kasautumat Alasydänmaan liuskemuodostumissa esiintyvät varsin laajalla alalla ja paikoin melko runsainakin.

25. VI. 1958

GEOLOGINEN TUTKIMUSLAITOS

Helsinki,

23 päivänä kesäkuuta 1958

Kauppa- ja teollisuusministeriölle

N:o 607

ad K D 32 KTM 19 55
258

Viite: Kaivosrek. n:o 1062/1-52.

Asia: Mäyränoja 1-30, Mäyränjärvi 1-14 ja Kaijanneva 1-8 nimisten valtausalueiden hylkääminen.

u ja talous
SM

Ad notam.

Geologinen tutkimuslaitos ilmoittaa kunnioittaen täten hylkäävänsä ne Mäyränoja 1-30, Mäyränjärvi 1-14 ja Kaijanneva 1-8 nimiset valtausalueet Haapaveden kunnassa, joihin geologinen tutkimuslaitos on 10.7.1956 saanut valtauskirjat kaivosrekisterinumeroilla 1062/1-52.

Syyksi hylkäämiseen geologinen tutkimuslaitos ilmoittaa, että alueilla tähän mennessä suoritetuissa tutkimuksissa ei ole tavattu taloudellisesti käyttökelpoista malmiesiintymää. Selostus tutkimustöistä ja niiden tuloksista toimitetaan Ministeriölle erikseen.

Selvitys hylkäämisen tiedoksiantamisesta maan omistajille ja haltijoille toimitetaan Ministeriölle myöhemmin.

Johtaja

Aarne Laitakari
Aarne Laitakari

Malmiosaston johtaja

Valtiongeologi

Aarno Kahma
Aarno Kahma

725

Helsinki,

23 päivänä kesäkuuta 1958

Kauppa- ja teollisuusministeriölle

N:o 607

Viite: Kaivosrek. n:o 1062/1-52.


Asia: Mäyränoja 1-30, Mäyränjärvi 1-14 ja Kaijanneva 1-8 nimisten valtausalueiden hylkääminen.

Geologinen tutkimuslaitos ilmoittaa kunnioittaen täten hylkäävänsä ne Mäyränoja 1-30, Mäyränjärvi 1-14 ja Kaijanneva 1-8 nimiset valtausalueet Haapaveden kunnassa, joihin geologinen tutkimuslaitos on 10.7.1956 saanut valtauskirjat kaivosrekisterinumeroilla 1062/1-52.

Syyksi hylkäämiseen geologinen tutkimuslaitos ilmoittaa, että alueilla tähän mennessä suoritetuissa tutkimuksissa ei ole tavattu taloudellisesti käyttökelpoista malmiesiintymää. Selostus tutkimustöistä ja niiden tuloksista toimitetaan Ministeriölle erikseen.

Selvitys hylkäämisen tiedoksiantamisesta maan omistajille ja haltijoille toimitetaan Ministeriölle myöhemmin.

Johtaja


Arne Laitakari

Malmiosaston johtaja

Valtiongeologi


Arno Kahma

Kauppa- ja teollisuusministeriön välipöytäkirja
rakennusmestari Hjalmar Laukkosken, Helsingin kau-
pungista, ja työmaies Arvo Nymanin, Pornaisten kun-
nasta, ministeriölle 15 päivänä lokakuuta 1956 an-
tamaan anomukseen, joka koskee erään Uudenmaan
länin Pornaisten kunnassa sijaitsevaksi ilmoitetun
kuparia, wolframia ja grafiittia sisältävän malmi-
löydöksen valtausta. Annettu Helsingissä 20 päivänä
lokakuuta 1956.

K a u p p a - j a t e o l l i s u u s m i n i s t e r i ö
on tänään käsitellyt tämän anomuksen ja nojautuen 24 päivänä
maaliskuuta 1943 annetun kaivoslain 3 §:n säännökseen, nähnyt
hyväksi velvoittaa hakijat uhalla, että anomus muuten katsotaan
rauenneeksi, ennen 20 päivänä huhtikuuta 1957 ministeriölle toi-
mittamaan:

- 1) ilmoituksen, missä kylässä valtausalue sijaitsee, sekä
Hirvensuo nimisen tilan maarekisterinumerosta;
- 2) uuden selvityksen valtausalueen samoin kuin sen sisällä
olevien tilojen rajoista vähintään mittakaavaan 1:20 000 laadi-
tulla maastokartalla, samoin kuin valtausalueella tai n. 100 m
etäisyydellä siitä sijaitsevien asuinrakennuksen ja mahdollis-
ten muiden kaivoslain 3 §:ssä mainittujen valtausesteiden sijain-
nista, huomioon ottaen, että valtausalueen rajat eivät ole ano-
mukseen liitettävään karttaan yksikäsitteisesti merkittyjä ja et-
tä alueen välittömässä läheisyydessä kartasta päätellen on asuin-
rakennuksia;
- 3) mikäli edellisessä kohdassa edellytetty selvitys antaa
siihen syytä, uuden selvityksen siitä, ettei kaivoslain

maksu 300:-


4520/1045 A.D.K. ja T.M.1956.

Rak.mestari Hjalmar Laukkoski ja
työmaies Arvo Nyman.

3 §:ssä mainittuja esteitä valtaukselle ole olemassa;

4) koska vallattavaksi anottu alue osittain on vanhaa, hakija Arvo Nymanin omistamaa valtausaluetta (kaiv.rek.№ 909 ja № 975) mahdollisimman tarkkan selvityksen hakijan tiedossa olevista, löydöksen suuruutta ja laatua sekä sillä toimitettuja tutkimus- ja kaivostöitä koskevista seikoista samoin kuin siitä, ovatko hakijat sen jälkeen kun löydös viimeksi oli hakija Arvo Nymanin valtaamana, saanut tietoonsa jonkin sellaisen seikan, että alueen uudelleen valtaaminen on perusteltu.

Kauppa- ja teollisuusministerin sijasta


Herman Stigzelius
Teollisuusneuvos.

Helsinki,

al K. D. 32
258 K. ja T.M. 1955.

11 päivänä kesäkuuta 1956

Kauppa- ja teollisuusministeriölle

N:o 578

Viite: Kaivosrek. n:o 1062.

Asia: Valtaus Haapaveden kunnassa.

V. Kesäkuun 10. 1956.

res. fin. 10.7.56
SN

Kirjeellä 3.8. 1955 n:o 422 geologinen tutkimuslaitos on pyytänyt valtauskirjoja Oulun läänin Haapaveden kunnassa oleviin Mäyränjärvi 1-100 nimisiin valtausalueisiin, joilla on otaksuttu olevan rikki- ja magneettikiisiä, etuoikeudella varauspäivästä, 13 päivästä kesäkuuta 1955 lukien. Välipäätöksellä 13.9. 1955 n:o 32/258 K.D.K. ja T.M. 1955 Ministeri on velvoittanut geologisen tutkimuslaitoksen toimittamaan asiassa lisäselvityksiä.

Muuttaen edellä selostettua anomustaan geologinen tutkimuslaitos pyytää nyt valtauskirjoja oheisen kartan mukaisesti Haapaveden kunnassa oleviin Mäyränjärvi 1-14 ja Mäyränoja 1-30 ja Kaijanneva 1-8 nimisiin valtausalueisiin. Nyt anotuista valtausalueista Mäyränoja 1,2,4, 22 ja 27, Mäyränjärvi 10,12 ja 14 sekä Kaijanneva 1,2,4 ja 5 ovat osaksi tai kokonaan aikaisemmin anottujen valtausalueiden ulkopuolella, minkä vuoksi etuoikeus niiden osalta pyydetään tämän muutetun hakemuksen jättöpäivästä lukien. Muut kuin juuri mainitut nyt anotuista valtausalueista ovat kokonaan aikaisemman hakemuksen tarkoittamilla alueilla, minkä perusteella etuoikeus niiden kohdalta pyydetään varauspäivästä lukien. Muulta kuin nyt anottujen valtausalueiden osalta geologinen tutkimuslaitos luopuu aikaisemmasta anomuksestaan.

Kukin nyt anotuista valtausalueista on kooltaan 90.000 m².

C. J.

Nyt anotut valtausalueet sijaitsevat Haapaveden

kunnassa seuraavilla kiinteistöillä:

1062/1 Mäyränoja 1 Mieluskosken kylä:

Messulehto RN:o 18⁹

Veivola RN:o 18³²

Utela RN:o 41⁶

Haapajärven kylä:

Vierelä RN:o 26⁶⁰

sekä valtion metsämaa ✓

2 " 2 Mieluskosken kylä:

Messulehto RN:o 18⁹

Veivola RN:o 18³² ✓

3 " 3 Mieluskosken kylä:

Messulehto RN:o 18⁹

Mikkola RN:o 18¹⁶

Haapajärven kylä:

Metsähuisko RN:o 36⁷ ✓

4 " 4 Mieluskosken kylä:

Messulehto RN:o 18⁹

Utela RN:o 41⁶

Haapajärven kylä:

Metsähuisko RN:o 36⁷ ✓

sekä valtion metsämaa ✓

" 5 Mieluskosken kylä:

Messulehto RN:o 18⁹

Haapajärven kylä:

Metsähuisko RN:o 36⁷ ✓

sekä valtion metsämaa ✓

" 6 Mieluskosken kylä :

Utela RN:o 41⁶

Haapajärven kylä:

Metsähuisko RN:o 36⁷ ✓

Määränoja 7 Haapajärven kylä:

Metsähuisko RN:o 36⁷ ✓

8 Mieluskosken kylä:

Uutela RN:o 41⁶

Haapajärven kylä:

Metsähuisko RN:o 36⁷

sekä valtion metsämaa ✓

9 Mieluskosken kylä:

Uutela RN:o 41⁶

Haapajärven kylä:

Metsähuisko RN:o 36⁷ ✓

10 Mieluskosken kylä:

Uutela RN:o 41⁶

Haapajärven kylä:

Metsähuisko RN:o 36⁷ ✓

11 Mieluskosken kylä:

Murto RN:o 41⁴

Uutela RN:o 41⁶ ✓

12 Mieluskosken kylä:

Murto RN:o 41⁴

Uutela RN:o 41⁶ ✓

13 Mieluskosken kylä:

Koskela RN:o 41¹

Uutela RN:o 41⁶

Haapajärven kylä:

Metsähuisko RN:o 36⁷ ✓

14 Mieluskosken kylä:

Pyöriä RN:o 37²

Murto RN:o 41⁴

sekä valtion metsämaa ✓

Määränoja 15 Mieluskosken kylä:

Murto RN:o 41⁴

Haapajärven kylä:

Metsähuisko RN:o 36⁷ ✓

" 16 Mieluskosken kylä:

Pyöriä RN:o 37²

Murto RN:o 41⁴

Haapajärven kylä:

Metsähuisko RN:o 36⁷ ✓

" 17 Mieluskosken kylä:

Pyöriä RN:o 37²

Murto RN:o 41⁴

Haapajärven kylä:

Metsähuisko RN:o 36⁷ ✓

" 18 Mieluskosken kylä:

Pyöriä RN:o 37² ✓

" 19 Mieluskosken kylä:

Pyöriä RN:o 37²

Yrtti RN:o 40²

Haapajärven kylä:

Metsähuisko RN:o 36⁷ ✓

" 20-21 Haapajärven kylä:

Metsähuisko RN:o 36⁷ ✓

" 22 Haapajärven kylä:

Metsähuisko RN:o 36⁷

sekä valtion metsämaa ✓

" 23 Mieluskosken kylä:

Pyöriä RN:o 37²

Yrtti RN:o 40² ✓

" 24 Mieluskosken kylä:

Yrtti RN:o 40²

Lisä-Yrtinaho RN:o 40⁶

1062/24

Mäyränoja 24 Haapajärven kylä:

Metsähuisko RN:o 36⁷

sekä valtion metsämaa ✓

125

" 25 Haapajärven kylä:

Metsähuisko RN:o 36⁷

sekä valtion metsämaa ✓

126

" 26 Haapajärven kylä:

Metsähuisko RN:o 36⁷

sekä valtion metsämaa ✓

127

128

129

130

" 27-30 valtion metsämaa ✓

131

Mäyränjärvi 1 Haapajärven kylä:

Saukko RN:o 90²

sekä valtion metsämaa ✓

132

" 2 Haapajärven kylä:

Saukko RN:o 90²

sekä valtion metsämaa ✓

133

134

" 3 ja 4 valtion metsämaa ✓

135

" 5 Haapajärven kylä:

Saukko RN:o 90²

sekä valtion metsämaa ✓

136

137

" 6 ja 7 valtion metsämaa ✓

138

" 8 Haapajärven kylä:

Saukko RN:o 90²

sekä valtion metsämaa ✓

139

140

" 9 ja 10 valtion metsämaa ✓

141

142

143

144

" 11-14 kukin Haapajärven kylä:

Saukko RN:o 90²

sekä valtion metsämaa ✓

145

Kaijanneva 1 valtion metsämaa ✓

146

147

148

" 2-4 kukin Haapajärven kylä: ✓

Löytölä RN:o 90⁵

sekä valtion metsämaa

149 Kaijanneva 5 Haapajärven kylä:

Saukko RN:o 90²

Löytölä RN:o 90⁵

sekä valtion metsämaa ✓

150 " 6 Haapajärven kylä:

Saukko RN:o 90²

Pihlajakangas RN:o 90⁴

Löytölä RN:o 90⁵ ✓

151 " 7 Haapajärven kylä:

Saukko RN:o 90²

Koivukangas RN:o 90³

Pihlajakangas RN:o 90⁴

Löytölä RN:o 90⁵ ✓

152 " 8 Haapajärven kylä:

Saukko RN:o 90²

Koivukangas RN:o 90³


Valtausalueiden ja niiden tarkoittamien alueiden osalta kiinteistöjen rajat näkyvät oheiselta kartalta.

Valtaamisen esteiden kohdalta geologinen tutkimuslaitos viittaa oheiseen ins. T. Siikarlan ja maist. P. Oivasen todistukseen.

Johtaja


Arne Laitakari

Sihteeri


Jorma Punovuori

Liitteenä:

valtauskartta,

todistus.

T o d i s t u s .

Geologisen tutkimuslaitoksen anoessa valtauskirjoja Haapa-
veden kunnassa sijaitseviin Mäyränoja 1-30, Mäyränjärvi 1-14 ja
Kaijanneva 1-8 nimisiin valtausalueisiin todistamme täten paikka-
kunnalla kysymyksessä oleviin valtausalueisiin ja muihin olosuh-
teisiin perehtymässä olleina, ettei mitään kaivoslain 3 §:ssä mai-
nittuja esteitä valtauksille ole olemassa.

Helsingissä, 11 päivänä kesäkuuta 1956.

Toivo Siikarla

Toivo Siikarla

dipl. ins., Helsinki

Paunu Oivanen

Paunu Oivanen

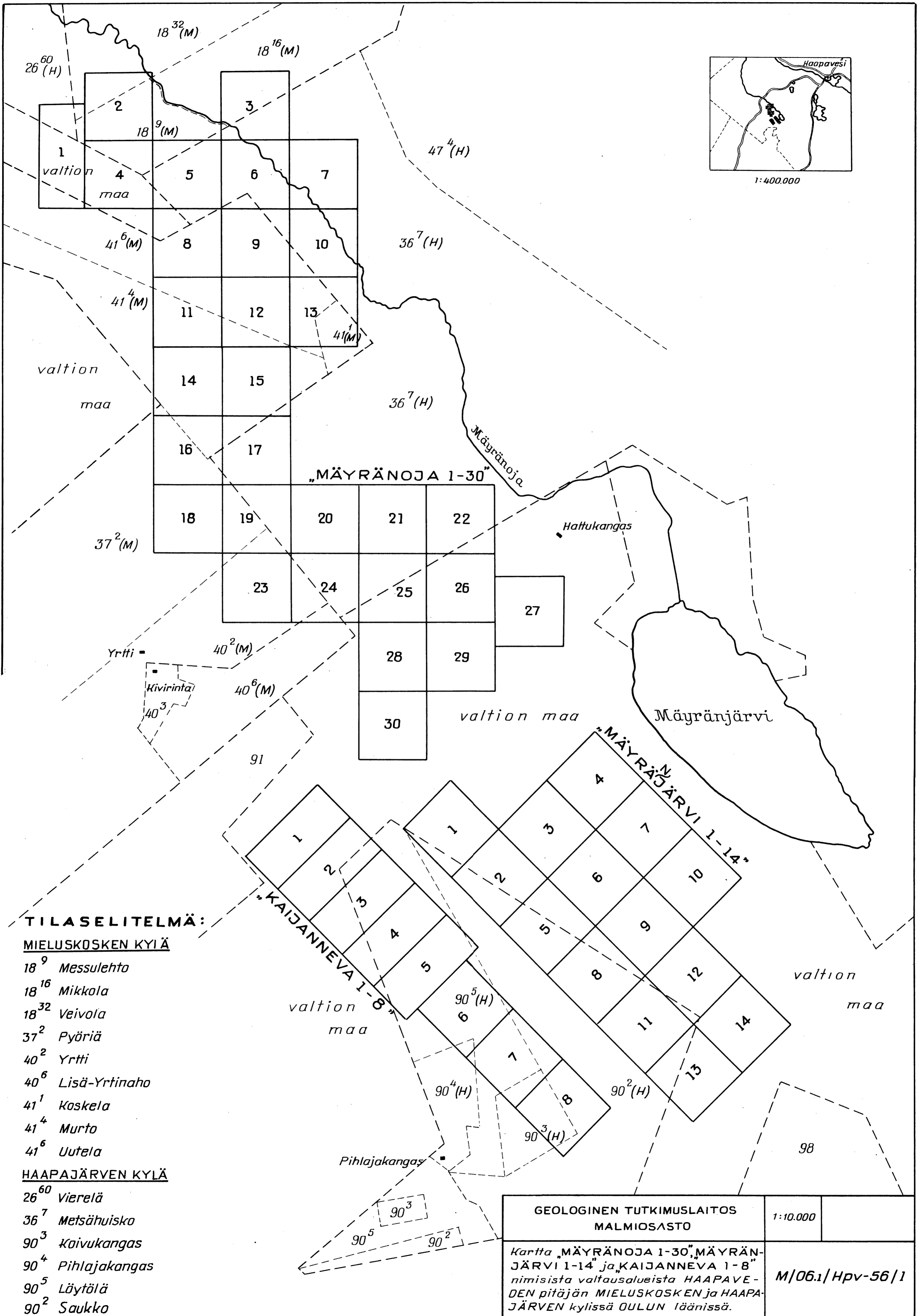
fil. kand., Helsinki

Todistamme täten, että insinööri Siikarla ja maisteri Oiva-
nen ovat omakätisesti allekirjoittaneet edellä olevan todistuksen
ja että he ovat olleet ko. paikkakunnalla perehtymässä todistuksen
tarkoittamiin olosuhteisiin.

Aika ja paikka kuin yllä.

Tommi Tilerus

A. J. Laitakari



TILASELITELMÄ:

MIELUSKOSKEN KYLÄ

- 18⁹ Messulehto
- 18¹⁶ Mikkola
- 18³² Veivola
- 37² Pyöriä
- 40² Yrtti
- 40⁶ Lisä-Yrtinaho
- 41¹ Kaskela
- 41⁴ Murto
- 41⁶ Uutela

HAAPAJÄRVEN KYLÄ

- 26⁶⁰ Vierelä
- 36⁷ Metsähuisko
- 90³ Kaivukangas
- 90⁴ Pihlajakangas
- 90⁵ Löytölä
- 90² Saukko

GEOLOGINEN TUTKIMUSLAITOS MALMIOSASTO	1:10.000
Kartta „MÄYRÄNOJA 1-30“, MÄYRÄN- JÄRVI 1-14” ja KAIJANNEVA 1-8” nimisistä valtausalueista HAAPAVE- DEN pitäjän MIELUSKOSKEN ja HAAPA- JÄRVEN kylissä OULUN läänissä.	
M/06.1/Hpv-56/1	

Kauppa- ja teollisuusministeriö

1956, heinäkuun 10 päivänä

10

heinä 56.
K.D.32/258
K. ja T.M.1955.

Geologinen tutkimuslaitos,
Helsinki.

Tämän ohella saan kunnioittaen lähettää
valtauskirjat

kaiv.rek. № 1062/1-52, jotka
koskevat Oulun läänin Haapaveden kunnan Mielus-
kosken ja Haapajärven kylissä sijaitsevia rikki-
ja magneettikiisuvaltauksia.

Toimeksi saaneena

Teollisuusneuvos


H.J. Numminen

VALTAUSKIRJA

Kauppa- ja teollisuusministeriö on, nojautuen maaliskuun 24 päivänä 1943 annetun kaivoslain ja samana päivänä kaivoslain täytäntöönpanosta ja soveltamisesta annetun asetuksen säännöksiin, tänään tekemällään päätöksellä antanut *allamainitulle valtaajalle* tämän valtauskirjan, jonka nojalla valtaajalla tai sillä, jolle valtaaja on laillisesti luovuttanut oikeutensa valtausalueeseen, on lupa toimittaa valtausalueella tutkimustyötä sekä käyttää alueeseen rajoitettava maata, niinkuin kaivoslaissa säädetään:

1) valtaajan nimi, ammatti ja kotipaikka:

**Geologinen tutkimuslaitos,
Helsinki**

2) lääni, kunta, ja kiinteistö, jossa valtausalue on: **Oulun läänin**

Haapaveden kunnan Mieluskosken kylässä tilojen Messulehto RT 18⁹, Veivola RT 18³² ja Uutela RT 41⁶ maalla sekä Haapajärven kylässä tilan Vierelä RT 26⁶⁰ maalla ja valtion metsämaalla.

3) valtausalueen suuruus: **90.000** m²

4) valtausalueen sijainti ja rajat: **ilmenevät anomukseen liitetystä kauppa- ja teollisuusministeriössä säilytettävistä kartasta.**

5) valtausalueen nimi: **Myyränoja l.**

6) kivennäiset, joita varten valtauskirjaa on haettu: **rikki- ja magneettikiisua**

Luovutusmaksusta.
~~.....~~

Valtauskirja **Geologiselle tutkimuslaitokselle.**

7) ajankohta, josta alkaen valtaus on voimassa: 13.6.1955

8) aika, milloin kaivoslain 1 §:n 2 ja 3 mom:ssa säädetty lupa valtaamiseen on myönnetty:

x)

~~Tästä valtausalueesta on sen haltijan vuoden 19..... alusta lukien suoritettava vuotuinen markan suuruinen puolustusmaksu, joka on kultakin vuodelta ennen sen päättymistä maksettava läänin lääninrahastoon.~~

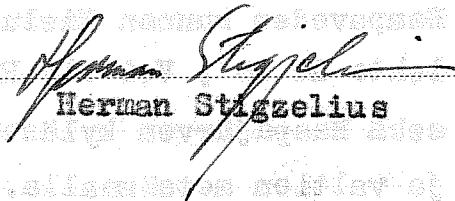
Kaivospiirin määräämistä on haettava kirjallisesti kauppa- ja teollisuusministeriöltä viimeistään 2 vuoden kuluessa siitä päivästä, jolloin valtauskirja annettiin.

Valtaajan on kuudenkymmenen päivän kuluessa tämän valtauskirjan antamisesta kuulutettava se sillä tavoin, kuin julkisista kuulutuksista on säädetty, sekä annettava valtauskirja maanomistajalle ja haltijalle erikseen tiedoksi niin kuin kirjallinen haaste.

Helsingissä 10 päivänä heinä kuuta 19 56.

Kauppa- ja teollisuusministerin sijasta

Toimistopäällikkö


Herman Stigzelius


x) Tästä valtausalueesta on Geologisen tutkimuslaitoksen vuoden 19..... 57. alusta lukien suoritettava vuotuinen kahdentuhannenviidensadan (2.500:-) markan suuruinen, maanomistajalle tuleva osuus puolustusmaksusta, joka kultakin vuodelta ennen sen päättymistä on maksettava Oulun läänin lääninrahastoon. Jos tämä valtauskirja siirretään muulle kuin toiselle valtion laitokselle, on valtausalueesta suoritettava vuotuisena puolustusmaksuna viisituhatta (5.000) markkaa.

Kauppa- ja teollisuusministeriön välipöytä Geologisen tutkimuslaitoksen, Helsingin kaupungista, ministeriölle 4 päivänä elokuuta 1955 antamaan anomukseen, joka koskee erään Oulun läänin Haapaveden kunnassa sijaitsevaksi ilmoitetun rikki- ja magneettikiisua sisältävän löydöksen valtausta. Annettu Helsingissä 13 päivänä syyskuuta 1955.

K a u p p a - j a t e o l l i s u u s m i n i s t e r i ö on tänään käsitellyt tämän anomuksen ja nojautuen 24 päivänä maaliskuuta 1943 annetun kaivoslain 8 §:n säännökseen, nähnyt hyväksii velvoittaa hakijan uhalla, että anomus muuten katsotaan rauenneeksi, ennen 13 päivää kesäkuuta 1956 ministeriölle toimittamaan:

- 1) ilmoituksen, millä kiinteistöllä mikin valtausalue sijaitsee;
- 2) selvityksen valtausalueiden sisällä olevien tilusten rajoista vähintään mittakaavaan 1:20 000 laaditulla maastokartalla; sekä
- 3) kahden esteettömän, paikkakunnan oiet tuntevan henkilön todistuksen tai muun luotettavan selvityksen siitä, ettei kaivoslain 3 §:ssä mainittuja esteitä valtaukselle ole olemassa.

Kauppa- ja teollisuusministerin sijasta


Herman Stigzelius
Teollisuusneuvos.

vastuksetta.

10 32/258 K.D.K. ja T.M.1955.

Geologinen tutkimuslaitos.

Helsinki,

3. päivänä elokuuta 1955.

N:o 422

Kauppa- ja teollisuusministeriölle

Postitse

4 VIII 1955

K D 32 K. ja T.M. 1955.
258✓ *ital.*
Res. J. J. M. 13/IX 1955.

Viite: Varaus 13.6.1955.

Asia: Mäyränjärvi 1-100 nimiset valtausalueet Haapaveden kunnassa.

Geologinen tutkimuslaitos pyytää kunnioittaen, että Ministeriö myöntäisi geologiselle tutkimuslaitokselle valtauskirjat Mäyränjärvi 1-100 nimisiin valtausalueisiin Oulun läänin Haapaveden kunnassa oheisen kartan mukaisesti etuoikeudell. varauspäivästä lukien. Hakemuksensa yksilöimiseksi tutkimuslaitos esittää seuraavaa:

- 1) Hakija: Geologinen tutkimuslaitos, Helsinki.
- 2) Valtausalueet ovat Oulun läänin Haapaveden kunnassa.
- 3) Kunkin valtausalueen suuruus on 9 ha.
- 4) Valtausalueiden sijainti ja rajat selviävät oheisesta kartasta.
- 5) Valtausalueiden nimet ovat Mäyränjärvi 1-100.
- 6) Valtausalueilla otaksutaan löytyvän rikki- ja magneettikiisua.
- 7) Valtausalueet sijaitsevat varausalueella, minkä vuoksi etuoikeus pyydetään 13 päivästä kesäkuuta 1955 lukien.

Valtausalueilla olevien tilusrajojen sekä valtauses-teiden selvittämistä varten geologinen tutkimuslaitos pyytää lykkäystä kymmenen kuukautta.

Johtajan p.o.

Osastonjohtaja

A. Kahma

Geofyysikko

T. Siikarla

Liitteenä varaustodistus
karttoineen sekä valtaus-
kartta.

705

Helsinki,

11 päivänä kesäkuuta 1955

N:o

353

Haapaveden piirin nimismiehelle.

H a a p a v e s i

Viite: Aloite.

Asia: Kaivoslain mukainen varausilmoitus.

Geologinen tutkimuslaitos, jonka osoite on Helsinki, Bulevardi 29, ilmoittaa kunnioittaen kaivoslain 7 §:ssä säädetyssä tarkoituksessa täten varaavansa itselleen (valtiolle) etuoikeuden otaksuttavasti rikki- ja magneettikiisua sisältävän löydöksen valtaamiseen Oujun läänin Haapaveden kunnassa oheiseen mittakaavassa 1:400 000 laadittuun karttapiirrokseen punaisella viivalla rajoitetulla alueella

Yksi kappale tästä kirjelmästä karttoineen, mitkä toimitetaan Herra Nimismiehelle kolmena kappaleena, pyydetään viipymättä palauttamaan geologiselle tutkimuslaitokselle todistuksin, minä päivänä varaus on tehty.

Johtaja


 Arne Laitakari


Sihteeri


 Jorma Pihovuori

Liitteenä

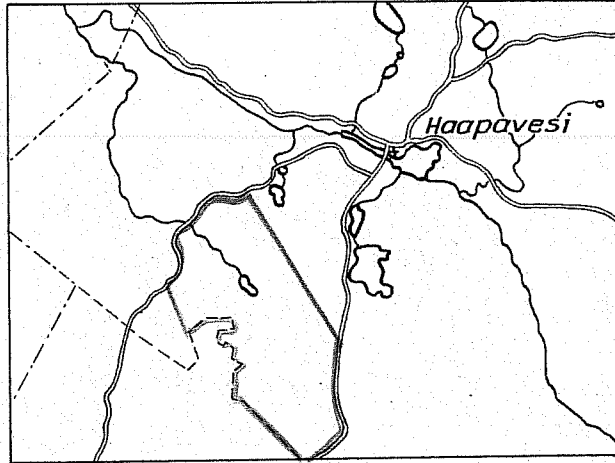
kartta.

Saapui postissa Haapaveden piirin nimismiehelle kesäkuun 13 päivänä
1955; todistaa, Haapaveden piirin nimismiehen konttorissa, 13 päivänä
kesäkuuta 1955.



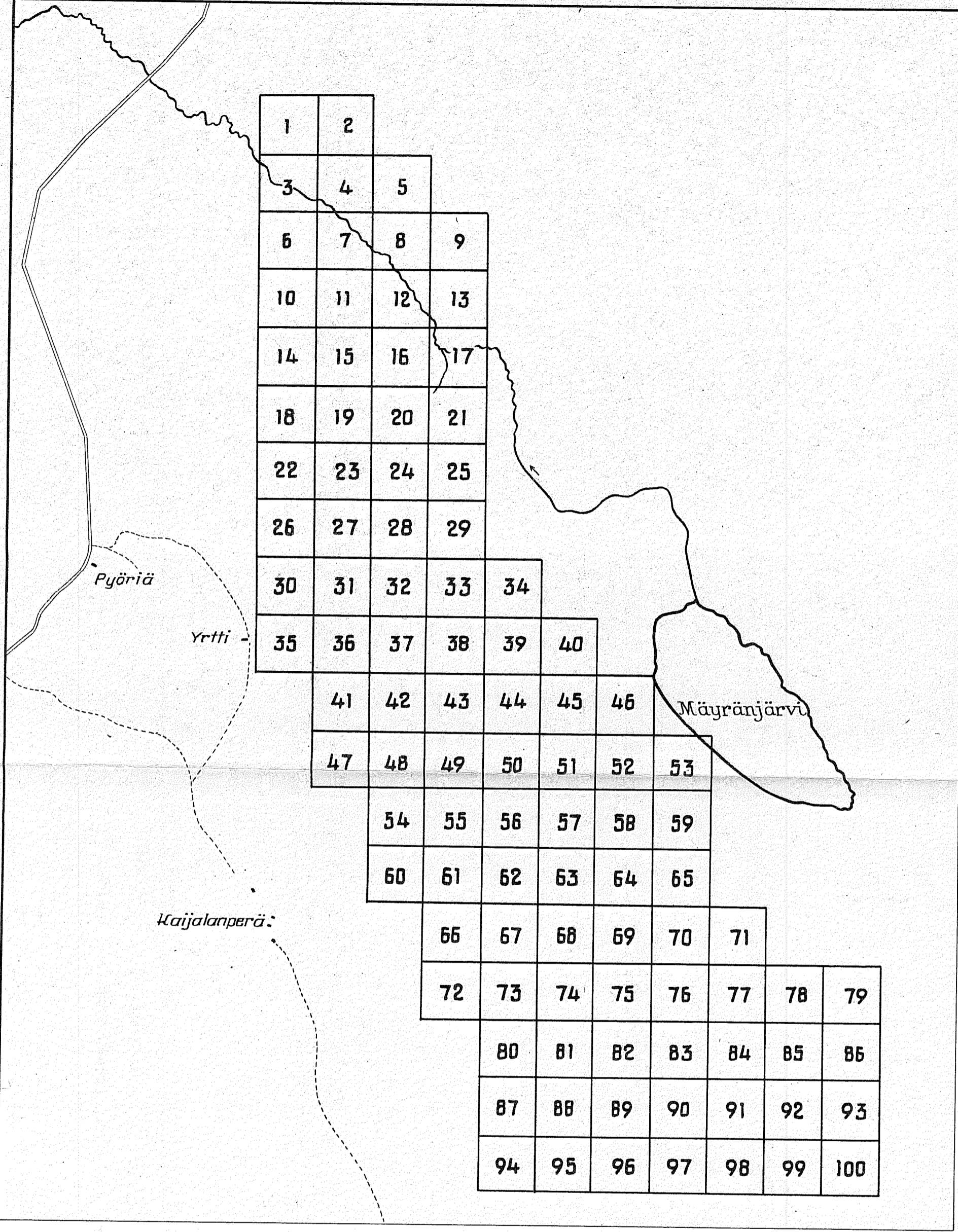
Vilho Kauppila
Vilho Kauppila.

v. t.



Geologinen tutkimuslaitos
Malmiosasto

1:400.000



<p>GEOLOGINEN TUTKIMUSLAITOS MALMIOSASTO</p>	<p>1:20.000</p>	
<p><i>Kartta „Mäyränjärvi 1-100” nimisistä valtausalueista Haapaveden pitäjässä Oulun läänissä.</i></p>	<p><i>M/06.1/Hpv-55/1</i></p>	