

Kauppa- ja teollisuusministeriö
Aleksanterinkatu 10
00170 HELSINKI 17.

28. 12. 1979

ad 52/460/78 yms.

Viite Hänvisning

OTSIKKO RUBRIK

LUOPUMINEN VALTAUSOIKEUDESTA

Viitaten kaivoslain 18 §:ään luovumme täten valtaus-
oikeudestamme seuraaviin valtausalueisiin:

Nässkatan 1, kaiv.rek.nr 2784/1, Ahvenanmaan maakun-
nan Hammarlandin pitäjässä,

Petäjäkangas 1-4, kaiv.rek.nr 2638/1-4, Pohjois-Kar-
jalan läänin Ilomantsin kunnassa,

Söderfjärden 1-2, kaiv.rek.nr 2627/1-2, Vaasan lää-
nin Vaasan kaupungissa,

Naarva 2, kaiv.rek.nr 2597/1, Pohjois-Karjalan lää-
nin Ilomantsin kunnassa,

Harkkojärvi 1, kaiv.rek.nr 2597/2, Pohjois-Karjalan
läänin Ilomantsin kunnassa,

Heikkilä 1, kaiv.rek.nr 2533/1, Turun ja Porin lää-
nin Noormarkun kunnassa,

Lammala 1-2, kaiv.rek.nr 2526/1-2, Turun ja Porin
läänin Västanfjärdin kunnassa.

Tulemme vuoden kuluessa luopumispäivämäärästä toi-
mittamaan kauppa- ja teollisuusministeriölle kaivos-
lain 19 §:n edellyttämät asiakirjat.

Kunnioittaen

OY PARTEK AB

Geol. osasto

psta

Marko K.

YJS

OY PARTEK AB

Parainen
FM R Harinen/SRt

17.2.1982

1 (1)

16.2.82

ad

KTM	
19. 02. 82	
192 / 460 / 75	
207	75
5	76
140	76
194	76
52	78

Kauppa- ja teollisuusministeriölle

Lähetämme oheisena kaivoslain 19. § määräämät selostukset Oy Partek Ab:n valtausalueilla Nässkatan 1, Söderfjärden 1-2, Naarva 2, Harkkojärvi 1, Petäjäkangas 1-4, Lammala 1-2 ja Heikkilä 1 suoritetuista tutkimustöistä ja niiden tuloksista.

Kunnioittavasti

OY PARTEK AB
Geologinen osasto
psta

Rajm. Klama

LIITTEET

merk.

U/S

Geologinen osasto
R Harinen/SRt

16.2.1982

1 (1)

K T M

19. 3. 1982

140/466/76

Selostus Oy Partek Ab:n valtausalueilla Söderfjärden 1-2 suoritetuista tutkimuksista ja niiden tuloksista

Valtausalueet Söderfjärden 1-2, kaiv.rek.no 2627/1-2, sijaitsevat Vaasan läänissä Vaasan kaupungin Östersundomin ja Yttersundomin kylissä. Valtausalueiden sijainti ja rajat ilmenevät karttaliitteistä 1 - 3.

Valtausalueilla ja niiden ympäristössä on suoritettu kallioperäkartoitusta ja lohkar-etsintää. Valtausalueilta ei löytynyt yhtään kalliopaljastumaa. Söderfjärden-muodostumasta peräisin olevia tuffibreksialohkareita löydettiin 4 km valtausalueen Söderfjärden 1 kaakkoispuolelta ja kambrihiekkalohkareita löydettiin 2,5 km valtausalueen Söderfjärden 2 eteläpuolelta.


Valtausalueilla on tehty gravimetrisiä mittauksia Worden gravimetrillä. Rakenteen selvittämiseksi mitattiin koko tutkimusalue epäsäännöllisellä pisteverkolla, jossa mittauspisteväli vaihteli 200 - 300 m. Valtausalue Söderfjärden 1 mitattiin uudelleen säännölliseen 100 x 200 m verkkoon. Gravimetrinen kartta on liitteessä 4.

Rakenteen selvittämiseksi Söderfjärden-muodostuman poikki on mitattu kaksi toisiinsa nähden kohtisuorassa olevaa seismistä profiilia. Tutkimus on tehty Geotek Oy:n toimesta ABEM Trio 12-kanavaisella seismografilla. Seismisten profiilien sijainti ja mittaustulokset profiileittain ilmenevät karttaliitteistä 4 ja 5.

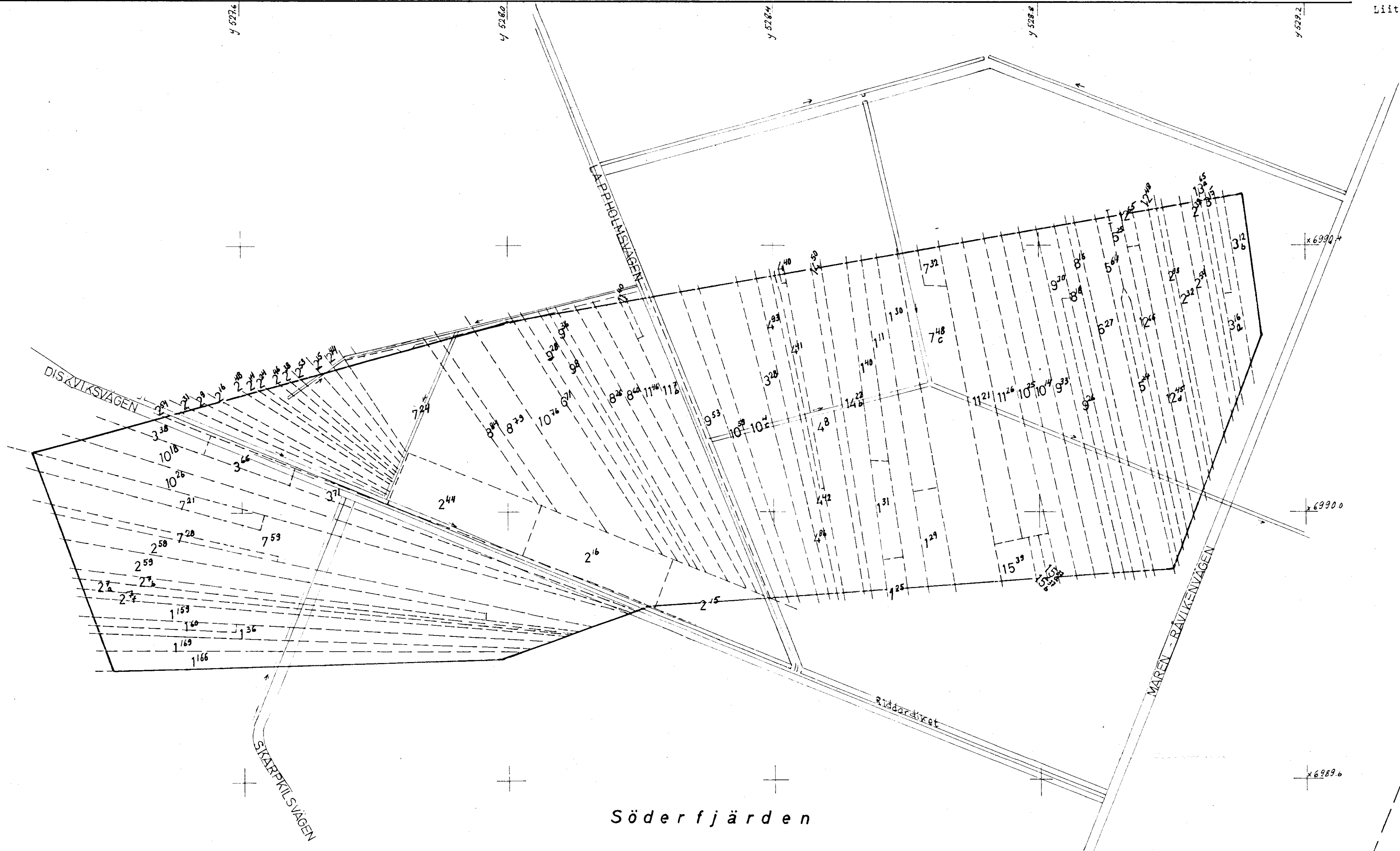
Valtausalueilla syväkairattiin neljä reikää. Kairausreikien sijainti ilmenee karttaliitteestä 4. Kairausreikäprofiilit ovat liitteissä 6 - 7.

OY PARTEK AB
Geologinen osasto
psta

Roh Harinen

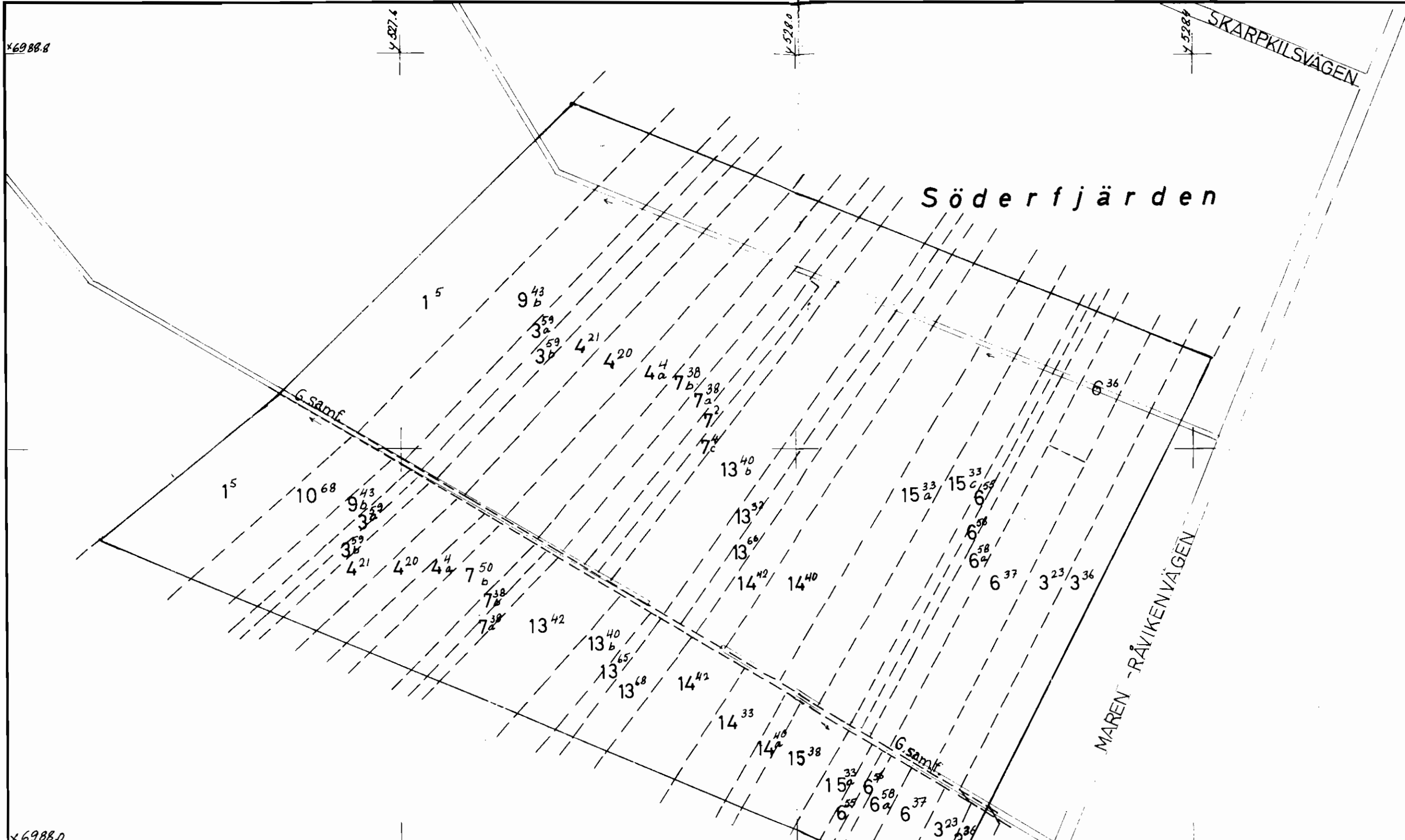


KTL 1331 07
 KTL 1331 08



Söderfjärden

PARAISTEN KALKKI OY			
Valtausalueen kartta	Mittaus		
Söderfjärden 1.	Laskenta		
	Suunnit.		Lari
	Geologia		
	Piirt. Jälj.	1249	17.0
	Tarkast.		
	Täydent.		
Mittakaava: 1:4000	Kart. järj. n:o 14-A-5		



PARAISTEN KALKKI OY

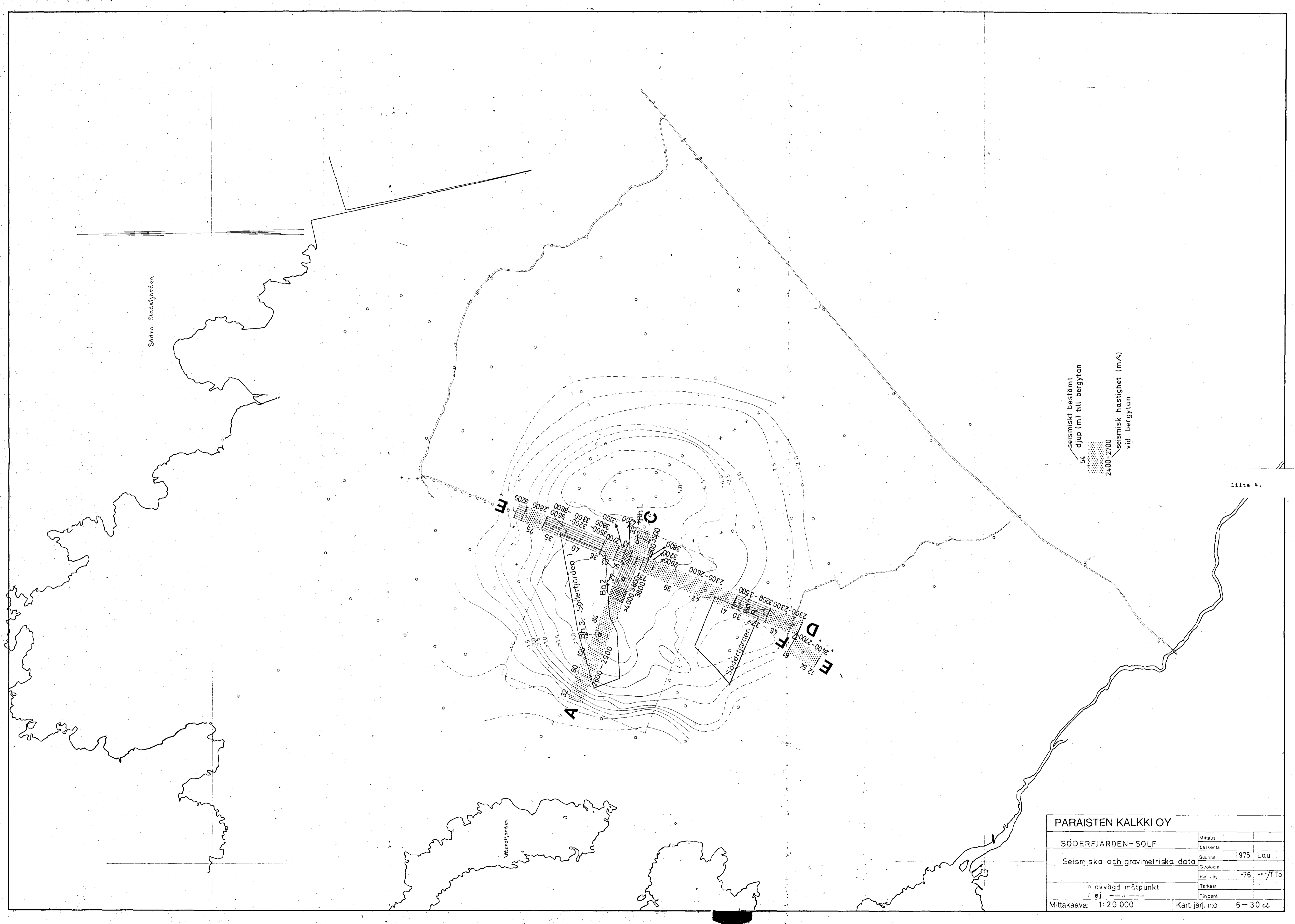
Valtausalueen kartta

Söderfjärden 2.

Mittakaava: 1:4000


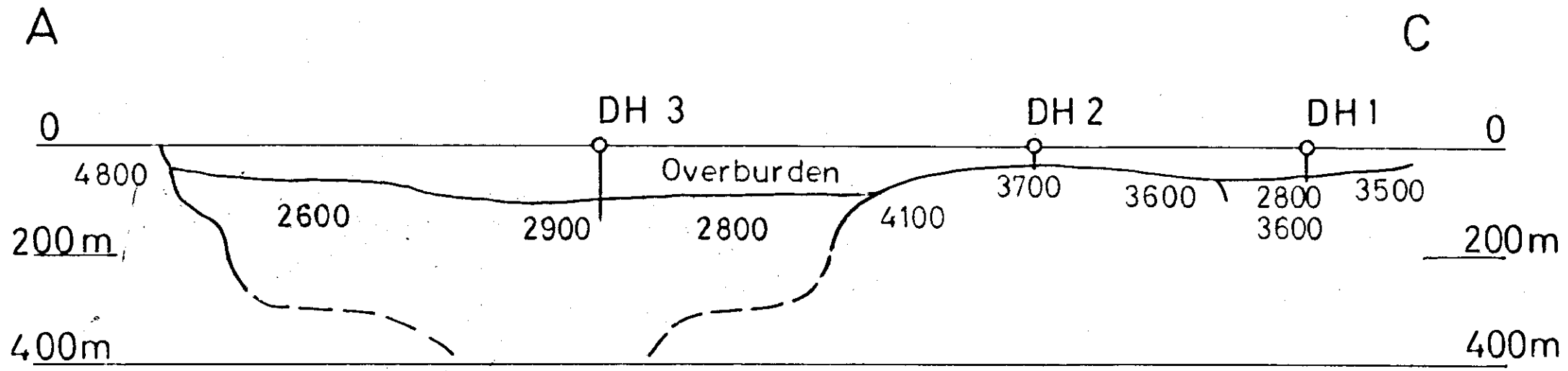
Mittaus		
Laskenta		
Suunnit.	1977	1977
Geologia		
Piirt. Jalj	77	"
Tarkast.		
Täydent.		

Kart. järj. n:o 21-A-3

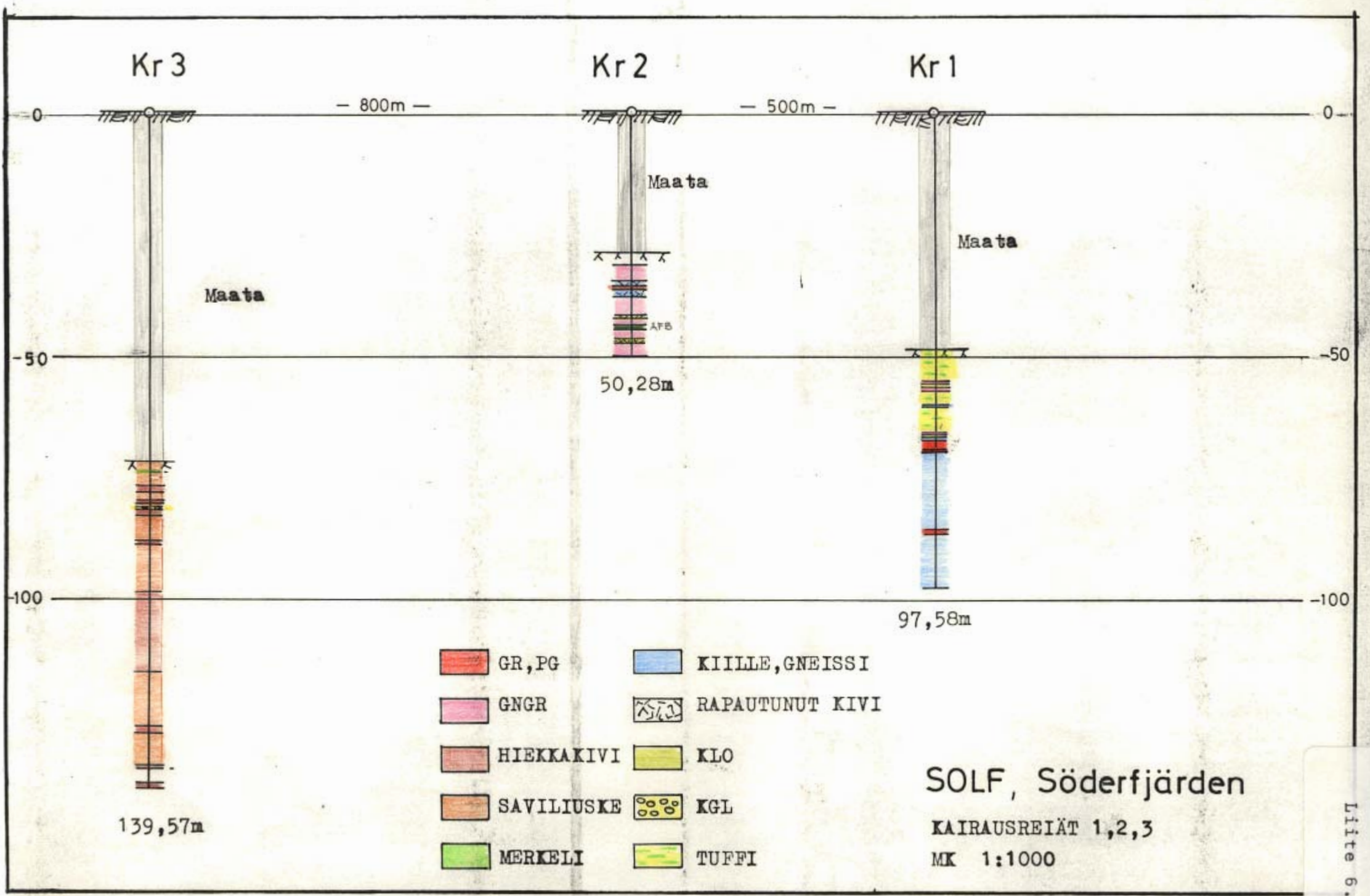


Liite 4.

PARAISTEN KALKKI OY			
SÖDERFJÄRDEN-SOLF	Mittaus		
	Laskenta		
Seismiska och gravimetriska data	Suunnit.	1975	Lau
	Geologia		
	Pirt. Jäly	-76	-"/T To
	Tarkast.		
	Täydent.		
Mittakaava: 1: 20 000	Kart järj. n:o	6-30 a	



2600 Velocity (m/s)



Kr 3

Kr 2

Kr 1

— 800m —

— 500m —

Maata

Maata

Maata

X X X X











AFB

50,28m

X X X X

97,58m

139,57m

- | | | | |
|---|------------|---|-----------------|
|  | GR, PG |  | KIILLE, GNEISSI |
|  | GNGR |  | RAPAUTUNUT KIVI |
|  | HIEKKAKIVI |  | KLO |
|  | SAVILIUSKE |  | KGL |
|  | MERKELI |  | TUFFI |

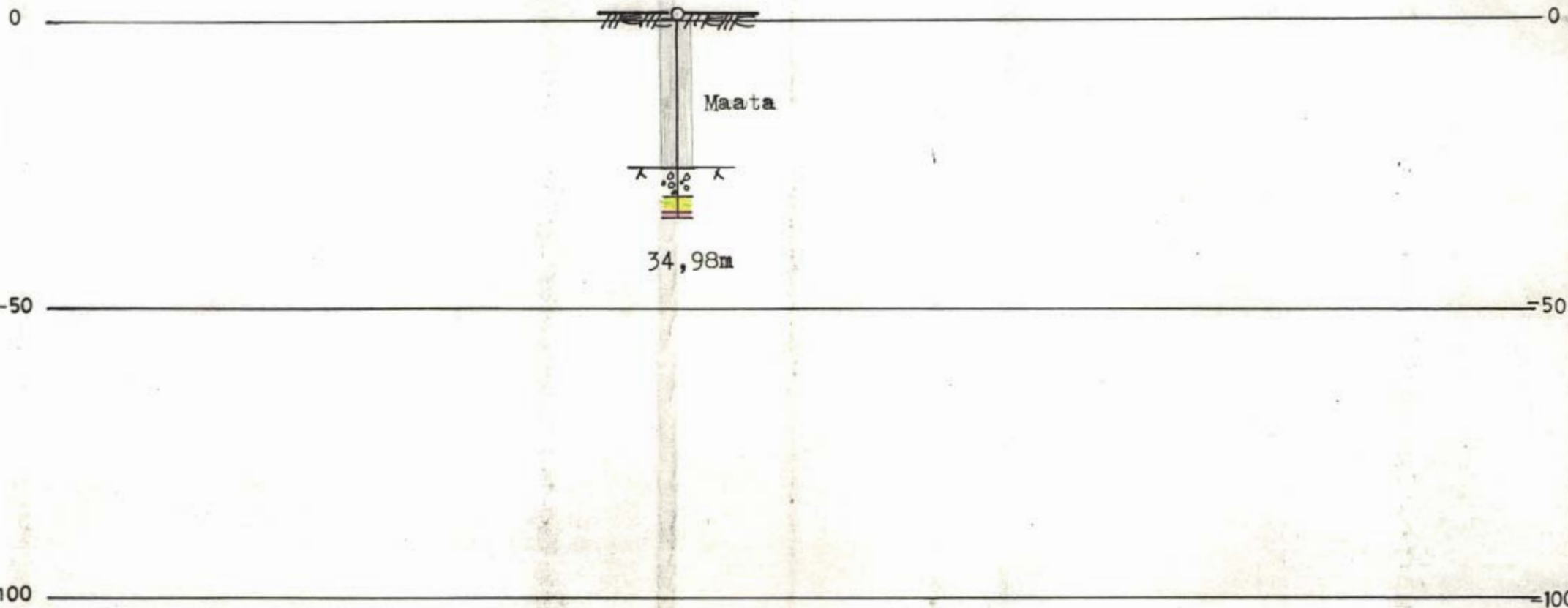
SOLF, Söderfjärden




KAIR AUSREIÄT 1,2,3

MK 1:1000

Litte 6.

Kr 4



-  Moreenikerros
-  TUFFI
-  GNGR

SOLF, Söderfjärden

KAIRAUSREIKÄ 4

MK 1:1000

MUTSEDEL

Handels- och industriministeriet har med stöd av stadgandena i gruvlagen den 17 september 1965 (503/65) och gruvförordningen den 17 december 1965 (663/65) medelst i dag fattat beslut utfärdat denna mutsedel, vilken berättigar inmutaren att bedriva undersökning av mineral inom inmutningsområdet på sätt i 3 kap. gruvlagen är stadgat om inmutningsrätt.

Inmutarens namn, yrke och hemort:

Paraisten Kalkki Oy - Pargas Kalk Ab

Län, kommun, by och lägenhet, där inmutningsområdet är beläget, eller då fråga är om område, som icke hör till någon lägenhet, motsvarande uppgifter samt särskilt för varje lägenhet och varje område, som icke hör till någon lägenhet, arealen av den del som faller inom inmutningsområdet:

Vasa län, Vasa stad, Östersundom och Yttersundom

byar :

inmutningsområdet är beläget på de lägenheter,

som benäms i bilaga till denna mutsedel

Inmutningsområdets storlek: **82,25 ha**

Inmutningsområdets läge och gränser: framgå av till inmutningsan-

sökningen fogad karta, av vilken kopia bilagts

denna mutsedel

Inmutningsområdets namn **Söderfjärden 1**

Mineral, vilka sökanden förmodar förekomma inom området: **kalkspat**

Utmålsläggning skall sökas skriftligen hos handels- och industriministeriet senast 2.7.1981

96,-

Stämpel

XXX
40,-

HIM Nr

140 / 460 / 76

Mutsedel

Pargas Kalk Ab

sju (7,-) För detta inmutningsområde skall inmutaren för löpande och varje följande kalenderår eller del därav senast den 15 mars följande år till handels- och industriministeriet inbetala årlig *inmutningsavgift*, uppgående till ~~XXX~~ ~~(300)~~ mark per hektar beräknad enligt inmutningsområdets i denna mutsedel angivna areal.

femton (15,-) För detta inmutningsområde skall inmutaren för löpande och varje följande kalenderår eller del därav till varje ägare av jord- eller vattenområde inom inmutningsområdet betala årlig *inmutningsersättning*, uppgående till ~~sex (6,-)~~ ~~XXXXXX~~ mark per hektar beräknad enligt inmutningsområdets i denna mutsedel angivna areal. Inmutaren bör inom ett år från det denna mutsedel utfärdades tillställa handels- och industriministeriet bevis över att den första inmutningsersättningen betalats. För de följande åren skall inmutaren betala inmutningsersättningen senast den 15 mars varje år. Inmutaren får icke utföra undersökningsarbete inom inmutningsområdet, förrän inmutningsersättningen för det ifrågakommande året erlagts.

Medför undersökningsarbete inom eller utom inmutningsområdet eller användningen av områdena bestående eller tillfällig skada eller olägenhet för någon, är inmutaren skyldig att därför erlagga full ersättning, för vars erläggande inmutaren i fall, som avses i 15 § 3 mom. gruvlagen, bör ställa säkerhet, innan undersökningsarbetena inledas.

Inmutaren är skyldig att på anmodan av myndighet eller inmutningsområdets ägare eller innehavare uppvisa denna mutsedel.

Inmutaren kan frånträda sin inmutningsrätt till inmutningsområdet eller del därav genom att göra skriftlig anmälan därom till handels- och industriministeriet. Gäller frånträddandet del av inmutningsområdet, skall denna mutsedel bifogas anmälan.

Inmutaren är skyldig att inom ett år från det inmutningen frånträts eller inmutningsrätten förverkats till handels- och industriministeriet inlämna detaljerad redogörelse för undersökningsarbetena på inmutningsområdet och resultaten av dem med beaktande av vad i 10 § gruvförordningen är stadgat om redogörelse för undersökningsarbete.

Inmutaren skall inom två år från den dag, då han frånträtt inmutningen eller inmutningsrätten förverkats, från inmutningsområdet bortföra byggnader, anordningar och annan egendom, som tillhör honom.

Inmutaren skall, då inmutningen frånträts eller förverkats, ofördröjligen försätta inmutningsområdet i det skick den allmänna säkerheten kräver.

Angående påföljderna av överträdelse av ovanstående bestämmelser stadgas i 15, 17, 20, 21 och 62—65 §§ gruvlagen.

Om inmutningsrätten förklaras förverkad, skall inmutaren för handels- och industriministeriets beslut därom betala stadgad stämpelskatt.

Den som är missnöjd med beslutet i denna mutsedel må söka ändring däri i den ordning 68 § gruvlagen stadgar.

Helsingfors den 2 juli 1976

~~Förutskick för handels- och industriministeriet~~

Överinspektör


Urpo J. Salo

MUTSEDEL

Handels- och industriministeriet har med stöd av stadgandena i gruvlagen den 17 september 1965 (503/65) och gruvförordningen den 17 december 1965 (663/65) medelst i dag fattat beslut utfärdat denna mutsedel, vilken berättigar inmutaren att bedriva undersökning av mineral inom inmutningsområdet på sätt i 3 kap. gruvlagen är stadgat om inmutningsrätt.

Inmutarens namn, yrke och hemort:

Paraisten Kalkki Oy - Pargas Kalk Ab

Län, kommun, by och lägenhet, där inmutningsområdet är beläget, eller då fråga är om område, som icke hör till någon lägenhet, motsvarande uppgifter samt särskilt för varje lägenhet och varje område, som icke hör till någon lägenhet, arealen av den del som faller inom inmutningsområdet:

Vasa län, Vasa stad, Östersundom och Yttersundom
byar:

inmutningsområdet är beläget på de lägenheter, som benäms i bilaga till denna mutsedel

Inmutningsområdets storlek: **47,78 ha**

Inmutningsområdets läge och gränser: **framgå av till inmutningsansökningen fogad karta, av vilken kopia bilagts mutsedel n:o 2627/1**

Inmutningsområdets namn **Söderfjärden 2**

Mineral, vilka sökanden förmodar förekomma inom området: **kalkspat**

Utmålsläggning skall sökas skriftligen hos handels- och industriministeriet senast 2.7.1981 .

96,-

Stämpel ~~XIX~~

HIM Nr 140 / 460 / 76

Mutsedel

Pargas Kalk Ab

För detta inmutningsområde skall inmutaren för löpande och varje följande kalenderår eller del därav senast den 15 mars följande år till handels- och industriministeriet inbetala årlig *inmutningsavgift*, uppgående till ~~100~~ sju (7,-) ~~300~~ mark per hektar beräknad enligt inmutningsområdets i denna mutsedel angivna areal.

För detta inmutningsområde skall inmutaren för löpande och varje följande kalenderår eller del därav till varje ägare av jord- eller vattenområde inom inmutningsområdet betala årlig *inmutningsersättning*, uppgående till ~~300 (600)~~ femton (15,-) mark per hektar beräknad enligt inmutningsområdets i denna mutsedel angivna areal. Inmutaren bör inom ett år från det denna mutsedel utfärdades tillställa handels- och industriministeriet bevis över att den första inmutningsersättningen betalats. För de följande åren skall inmutaren betala inmutningsersättningen senast den 15 mars varje år. Inmutaren får icke utföra undersökningsarbete inom inmutningsområdet, förrän inmutningsersättningen för det ifrågavarande året erlagts.

Medför undersökningsarbete inom eller utom inmutningsområdet eller användningen av områdena bestående eller tillfällig skada eller olägenhet för någon, är inmutaren skyldig att därför erlagga full ersättning, för vars erläggande inmutaren i fall, som avses i 15 § 3 mom. gruvlagen, bör ställa säkerhet, innan undersökningsarbetena inledas.

Inmutaren är skyldig att på anmodan av myndighet eller inmutningsområdets ägare eller innehavare uppvisa denna mutsedel.

Inmutaren kan frånträda sin inmutningsrätt till inmutningsområdet eller del därav genom att göra skriftlig anmälan därom till handels- och industriministeriet. Gäller frånträddandet del av inmutningsområdet, skall denna mutsedel bifogas anmälan.

Inmutaren är skyldig att inom ett år från det inmutningen frånträts eller inmutningsrätten förverkats till handels- och industriministeriet inlämna detaljerad redogörelse för undersökningsarbetena på inmutningsområdet och resultaten av dem med beaktande av vad i 10 § gruvförordningen är stadgat om redogörelse för undersökningsarbete.

Inmutaren skall inom två år från den dag, då han frånträtt inmutningen eller inmutningsrätten förverkats, från inmutningsområdet bortföra byggnader, anordningar och annan egendom, som tillhör honom.

Inmutaren skall, då inmutningen frånträts eller förverkats, ofördröjligen försätta inmutningsområdet i det skick den allmänna säkerheten kräver.

Angående påföljderna av överträdelse av ovanstående bestämmelser stadgas i 15, 17, 20, 21 och 62—65 §§ gruvlagen.


Om inmutningsrätten förklaras förverkad, skall inmutaren för handels- och industriministeriets beslut därom betala stadgad stämpelskatt.

Den som är missnöjd med beslutet i denna mutsedel må söka ändring däri i den ordning 68 § gruvlagen stadgar.

Helsingfors den 2 juli 1976

~~Utsäat för handels- och industriministeriet~~

Överinspektör


Urpo J. Salo

x6988.8

y 527.6

y 528.0

y 528.4

SKARPKILSVÄGEN

Kaiv. RN: 26 27/2

Söderfjärden

G.saml

MAREN - RÄVIKENVÄGEN

100m

400m

x6988.0

PARAISTEN KALKKI OY

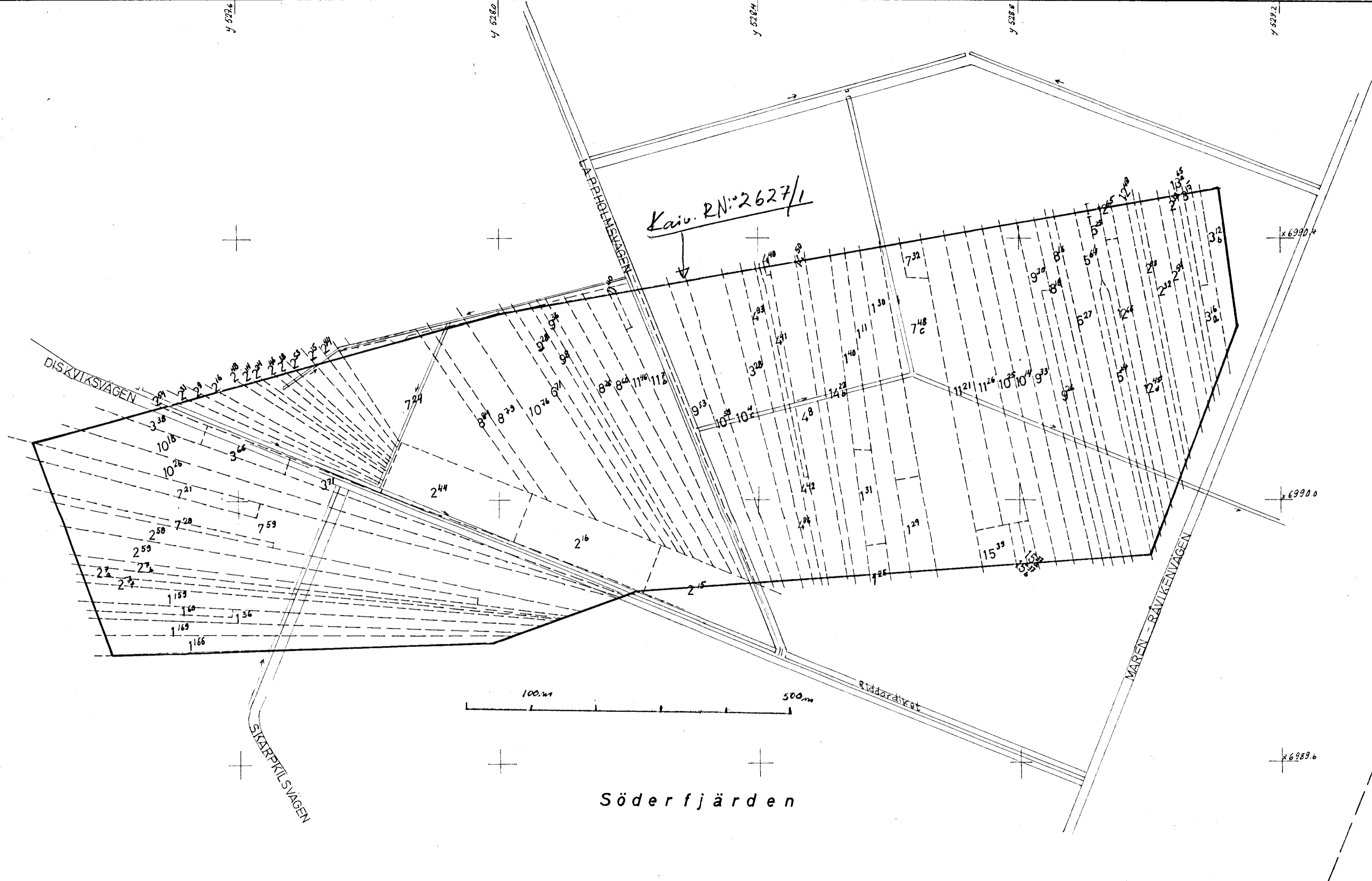
Valtausalueen kartta

Söderfjärden 2.

Mittaus		
Laskenta		
Suunnit.		
Geologia		
Piirt. Jälj.		
Tarkast.		
Täydent.		

Mittakaava: 1:4000

Kart. järj. n:o



Kaiu RN: 2627/1

Söderfjärden

PARAISTEN KALKKI OY			
Valtausalueen kartta Söderfjärden 1.	Mittaus		
	Laskenta		
	Suunnit.		
	Geologia		
	Piirt. Jälj.		
	Tarkast.		
	Täydent.		
Mittakaava: 1:4000		Kart. järj. n:o	