

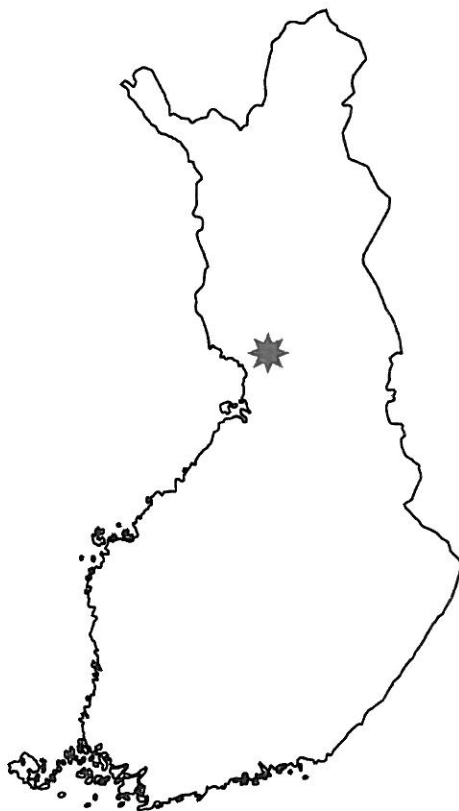
Lähettäjä: Oy Apofas Ab
Peter Löberg
Kiviadankatu 2B
33250 Tampere

Vastaanottaja: Työ- ja Elinkeinoministeriö
Box 32
00023 Valtioneuvosto

Jakelu: Työ- ja Elinkeinoministeriö 2 kpl
Oy Apofas Ab 1 kpl
Ab Scandinavian GeoPool Ltd 1 kpl

**Tutkimustyöselostus Oijärven valtausalueilla 8337/1-4 “Komppasuo 1-4”,
8336/1-2 “Palolamminlehto 1-2” ja 8335/1-2 “Heikinkumpu 1-2”.**

Kaivoslain 19 §:n mukainen tutkimustyöselostus



Valtaussalueet sijaitsee Iin ja Ranuan kunnissa, karttalehdillä 3521 11 ja 3521 12.

Claim areas is in the municipality of Ranua and Ii on map sheet 3521 11 and 3521 12

Summary of Relinquishment Report

Name of Claim	Register number	Map Sheet
Heikinkumpu 1	8335/1	3521 12
Heikinkumpu 2	8335/2	3521 12
Palolamminlehto 1	8336/1	3521 12
Palolamminlehto 2	8336/2	3521 12
Komppasuo 1	8337/1	3521 11
Komppasuo 2	8337/2	3521 11
Komppasuo 3	8337/3	3521 11 ja 12
Komppasuo 4	8337/4	3521 11 ja 12

Name of claimant	Municipality
Oy Apofas Ab	Ranua ja Iin kunta
Reason for claiming	
Alue tulkittu potentiaallinen lisätutkimuksia vaadittaessa.	

List of performed exploration

Maastotutkimuksia ei suoritettu

Summary of results

Ei tuloksia saatu kun maastotöitä eikä muu malminetsintäliittyvä töitä on suor

Attachments and other reports

Liite A Pasi Eilun laatima raportti CM 10.1/2006/1. Sept 2006.

Liite 1 Heikinkumpu 1

Liite 2 Heikinkumpu 2

Liite 3 Palolamminlehto 1

Liite 4 Palolamminlehto 2

Liite 5 Komppasuo 1

Liite 6 Komppasuo 2

Liite 7 Komppasuo 3

Liite 8 Komppasuo 4

Liite 9 Komppasuo 2, 31.12.2008 lähtien

Liite 10 Palolamminlehto 1, 31.12.2008 lähtien

Liite 11 Palolamminlehto 2, 31.12.2008 lähtien

Reason(s) for relinquishment

Yhttyökumppaneiden taloudellisesta tilanteesta johtuen valtauksista on luovutettu 31.12.2008, paitsi pieni osa Komppasuo 2:sta ja Palolamminlehto

1-2:sta

Date

Tampere 20/04/2009

Contact information on the writer of the report

Ab Scandinavian GeoPool Ltd

Mathias Forss

mathias.forss@geopool.fi, + 358 50 591 3976

lity

Johdanto

Kaikki kyseessä olevat valtaukset (listattu taulukko 1) ovat lähellä toisiaan ja liittyvät samaan geologiseen kokonaisuuteen ja samaan etsintäprojektiin. Tämän takia ne raportoidaan samassa raportissa.

Nro	Valtaus	Kunta	Pinta_ala (ha)	Kaivoskivennäinen
8335/1	Heikinkumpu 1	li	94.93	Au,Ag,Cu
8335/2	Heikinkumpu 2	li	82.35	Au,Ag,Cu
8336/1	Palolamminlehto 1	li	89.79	Au,Ag,Cu
8336/2	Palolamminlehto 2	li	97.86	Au,Ag,Cu
8337/1	Komppasuo 1	li	87.77	Ni,Zn,Cu,Co
8337/2	Komppasuo 2	li	84.56	Ni,Zn,Cu,Co
8337/3	Komppasuo 3	li	89.67	Ni,Zn,Cu,Co
8337/4	Komppasuo 4	Ranua	89.36	Ni,Zn,Cu,Co

Taulukko 1. Oy Apofas Ab:n valtausalueet Oijärvellä.
List of claim areas held by Oy Apofas Ab

Oy Apofas Ab yhteistyökumppaneineen ei ole suorittanut alueella maastotutkimuksia.

Alkuperäis aineisto

Yhtiö on hankinut GTK:n laatima data aineisto alueesta. Lisäksi Pasi Eilu on laatinut raportin (CM 10.1/2006/1) Syyskuussa 2006. Data-aineisto on tulkittu uudelleen ja valtaukset on haettu.

Sijainti

Valtaukset sijaitsevat Lapin ja Oulu läänissä, Iin ja Ranuan kunnissa, Oijärvi kylästä noin 10-15 km pohjoiseen karttalehdillä 3521 11 ja 3521 12. Jokaisen valtausalueen tarkka sijainti on esitetty kartalla 1:10 000 liitteessä 1-8.

Koordinaattistor ja paikannus

Tässä raportissa on käytetty Suomen kartastokoordinaattijärjestelmää (KKJ), kolmas kaista.

Henkilöstö

Peter Löfberg on valvonnut ja päättänyt työn kulusta. Mathias Forss, Ab Scandinavian GeoPool Ltd on laatinut raportin.

Suoritetut tutkimukset

GTK:lta hankitun datan perusteella tutkimussuunnitelmia on laadittu mutta maastotutkimuksia valtausalueilla ei ole suoritettu.

Tutkimustulokset

Ilman maastotutkimuksia uusia tuloksia ei ole saatu.

Tilanne

Valtausalueet Komppasuo 2 ja Palolamminlehto 1-2 on rajoitettu seuraavasti 31.12.2008:

Komppasuo 2	12,13 ha, liite 9
Palolamminlehto 1	19,82 ha, liite 10
Palolamminlehto 2	17,99 ha, liite 11

Muista valtausalueista on luovuttu 31.12.2008 yhteistyökumppaneiden talousvaikeuksista johtuen

Yhteenveto

Yhteistyökumppaneiden taloudellisista vaikeuksista johtuen suurimmasta osasta valtauksia on luovuttu. Ainoastaan Komppasuo 2, ja Palolamminlehto 1-2 on päätetty säilyttää pieni osa.

Litteet:

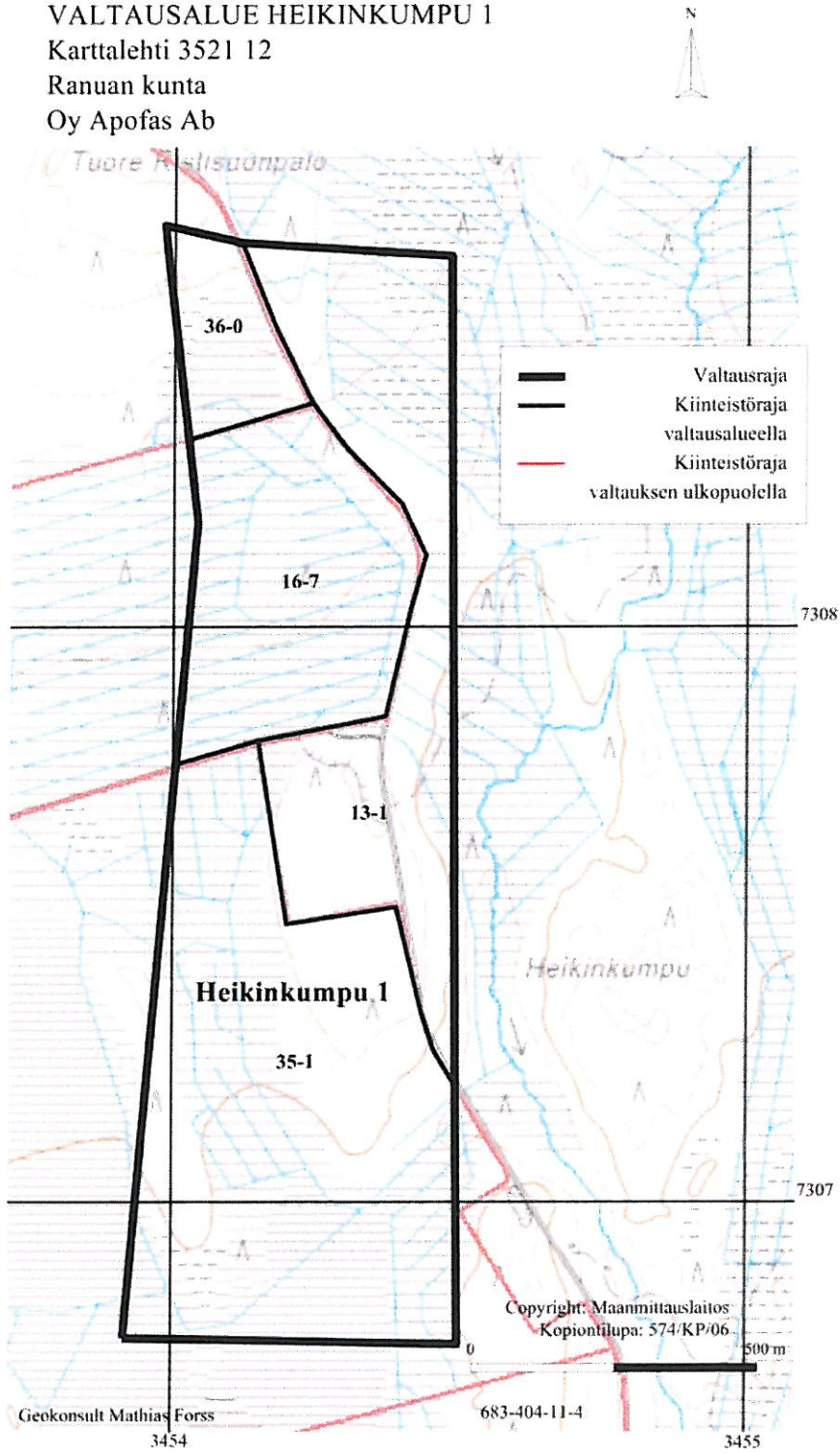
Liite A	Pasi Eilun laatima raportti CM 10.1/2006/1. Sept 2006.
Liite 1	Heikinkumpu 1
Liite 2	Heikinkumpu 2
Liite 3	Palolamminlehto 1
Liite 4	Palolamminlehto 2
Liite 5	Komppasuo 1
Liite 6	Komppasuo 2
Liite 7	Komppasuo 3
Liite 8	Komppasuo 4
Liite 9	Komppasuo 2, 31.12.2008 lähtien
Liite 10	Palolamminlehto 1, 31.12.2008 lähtien
Liite 11	Palolamminlehto 2, 31.12.2008 lähtien

Tampere, 20.4.2009

Peter Löfberg

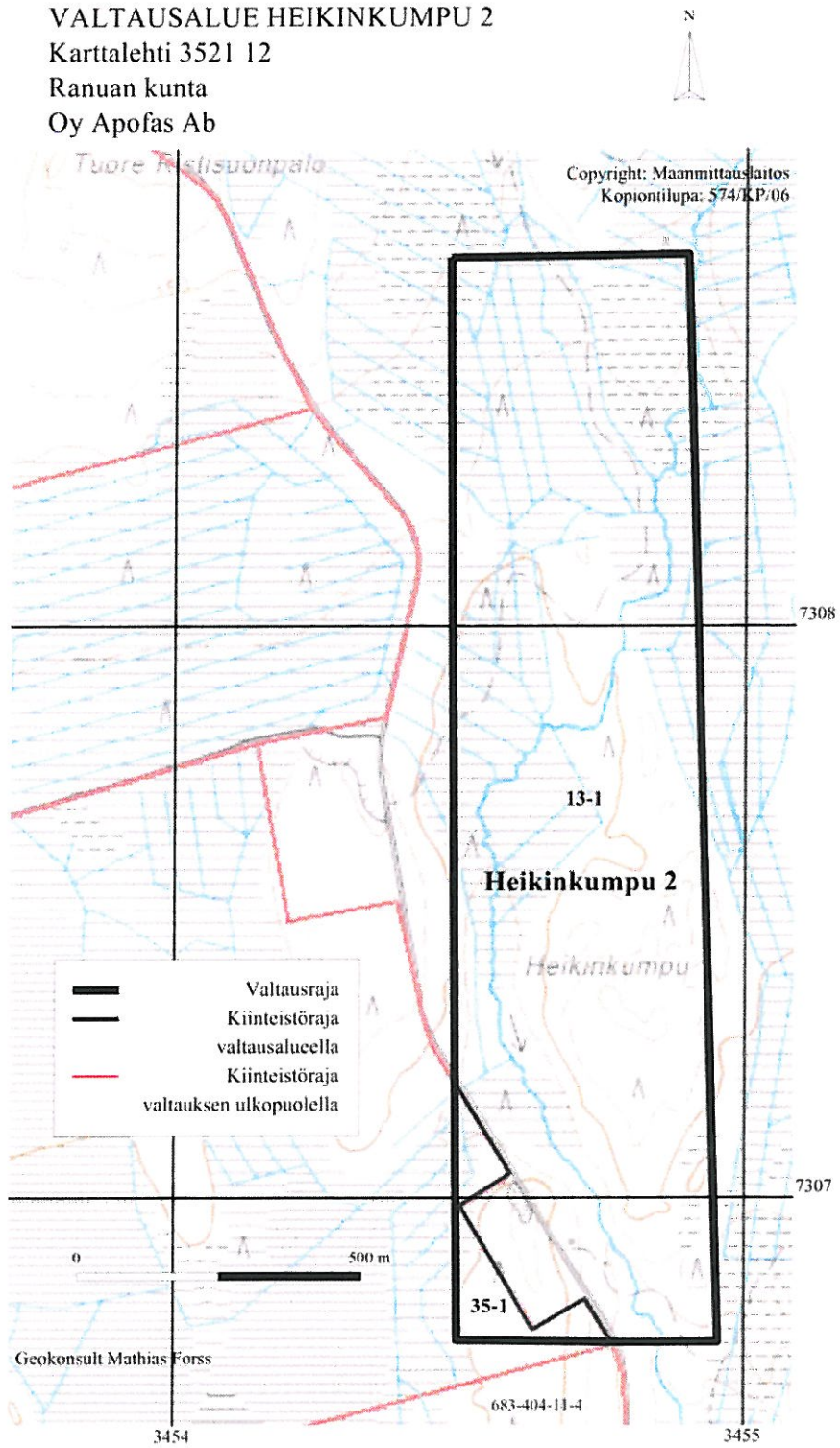
Liite 1:

VALTAUSALUE HEIKINKUMPU 1
Karttalehti 3521 12
Ranuan kunta
Oy Apofas Ab



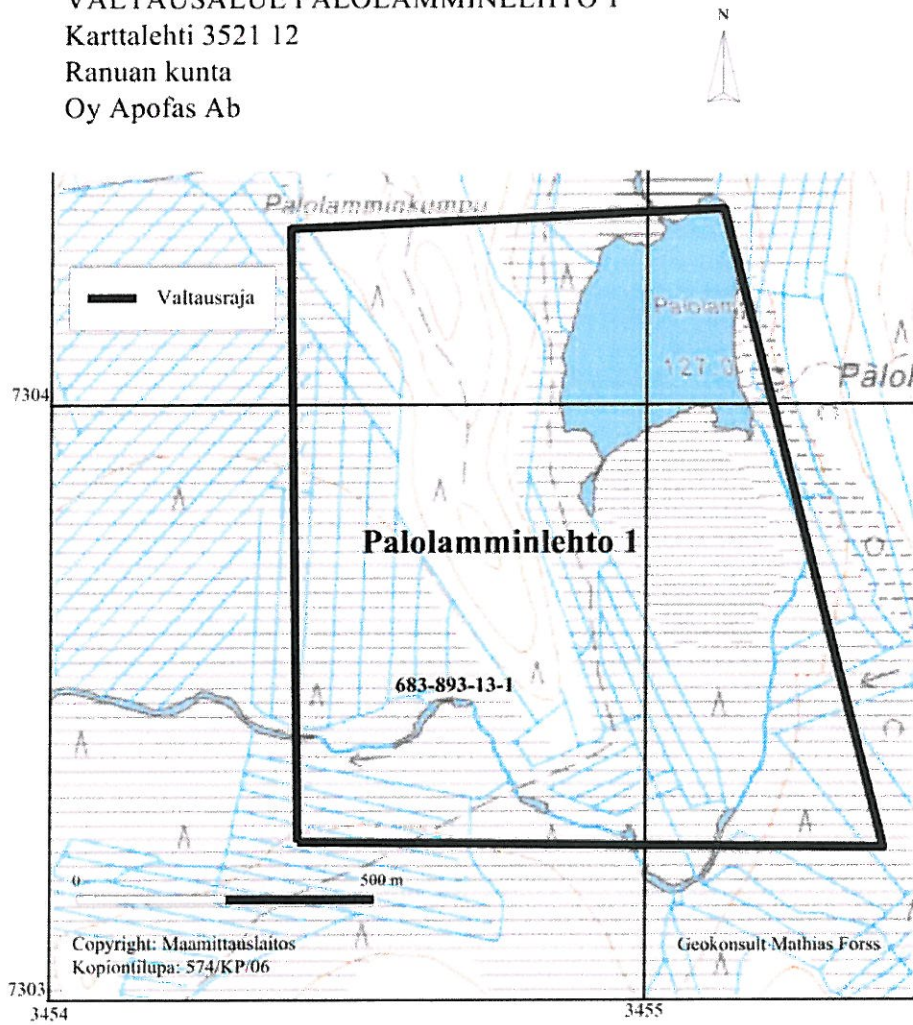
Liite 2

VALTAUSALUE HEIKINKUMPU 2
Karttalehti 3521 12
Ranuan kunta
Oy Apofas Ab



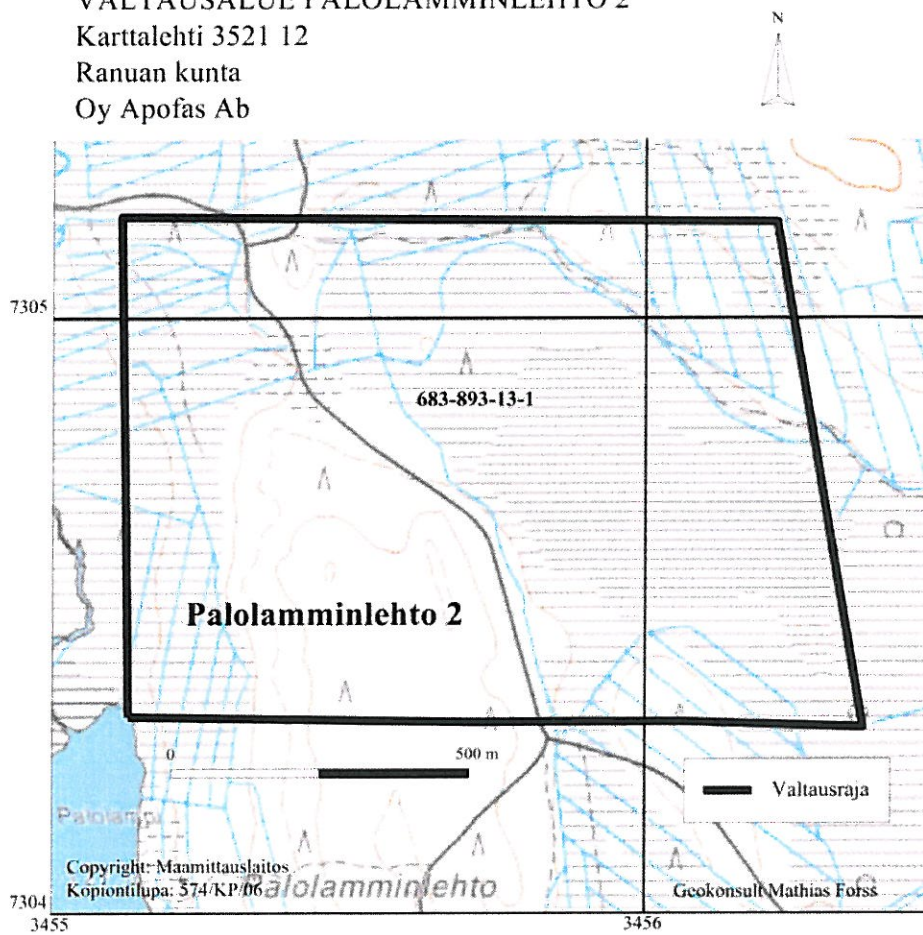
Liite 3

VALTAUSALUE PALOLAMMINLEHTO 1
Karttalehti 3521 12
Ranuan kunta
Oy Apofas Ab



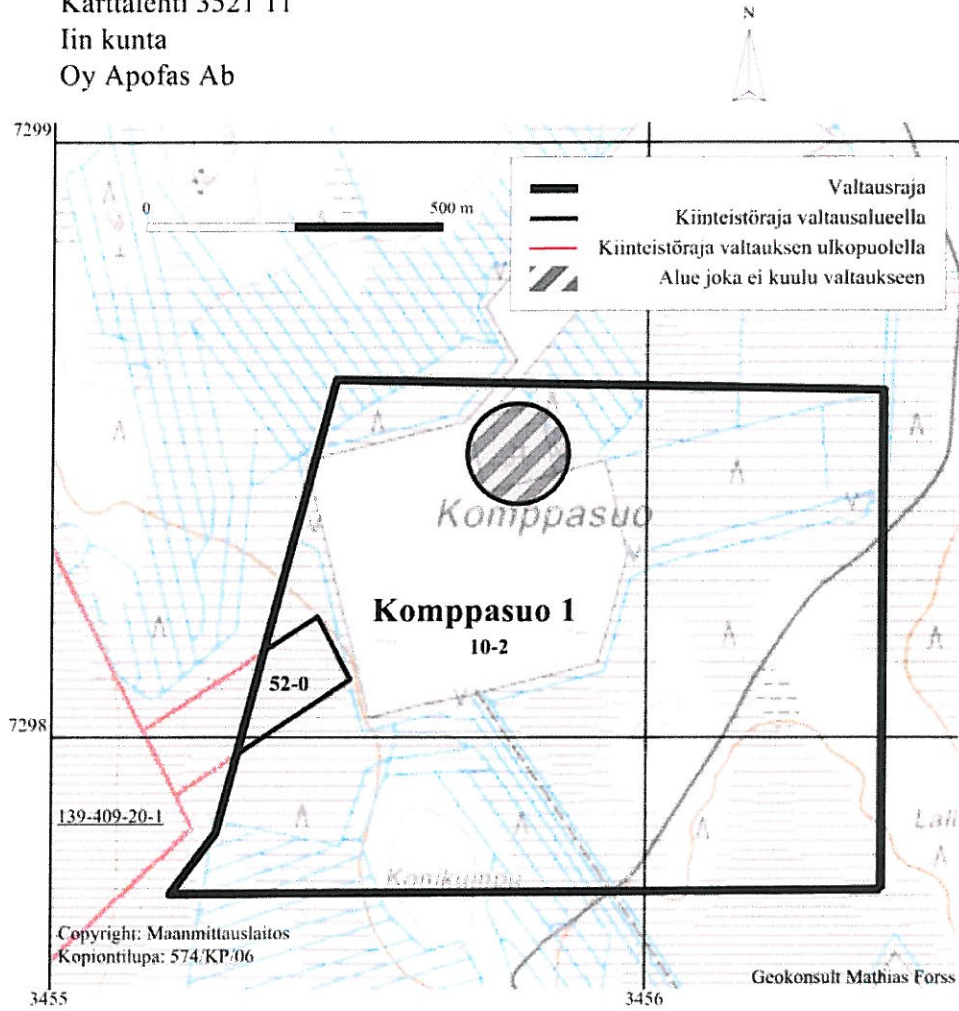
Liite 4

VALTAUSALUE PALOLAMMINLEHTO 2
Karttalehti 3521 12
Ranuan kunta
Oy Apofas Ab

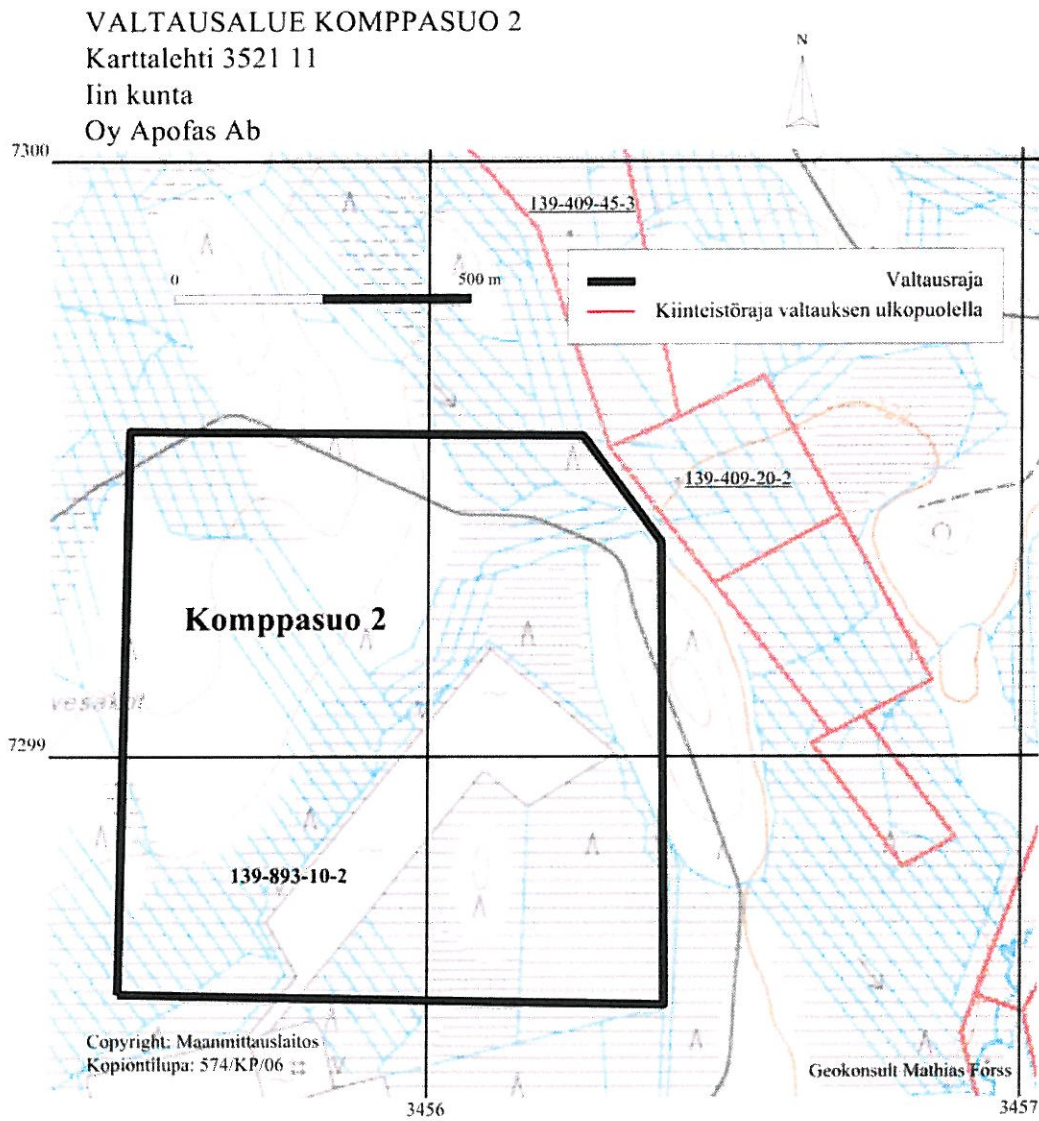


Liite 5

VALTAUSALUE KOMPPASUO 1
Karttalehti 3521 11
Iin kunta
Oy Apofas Ab

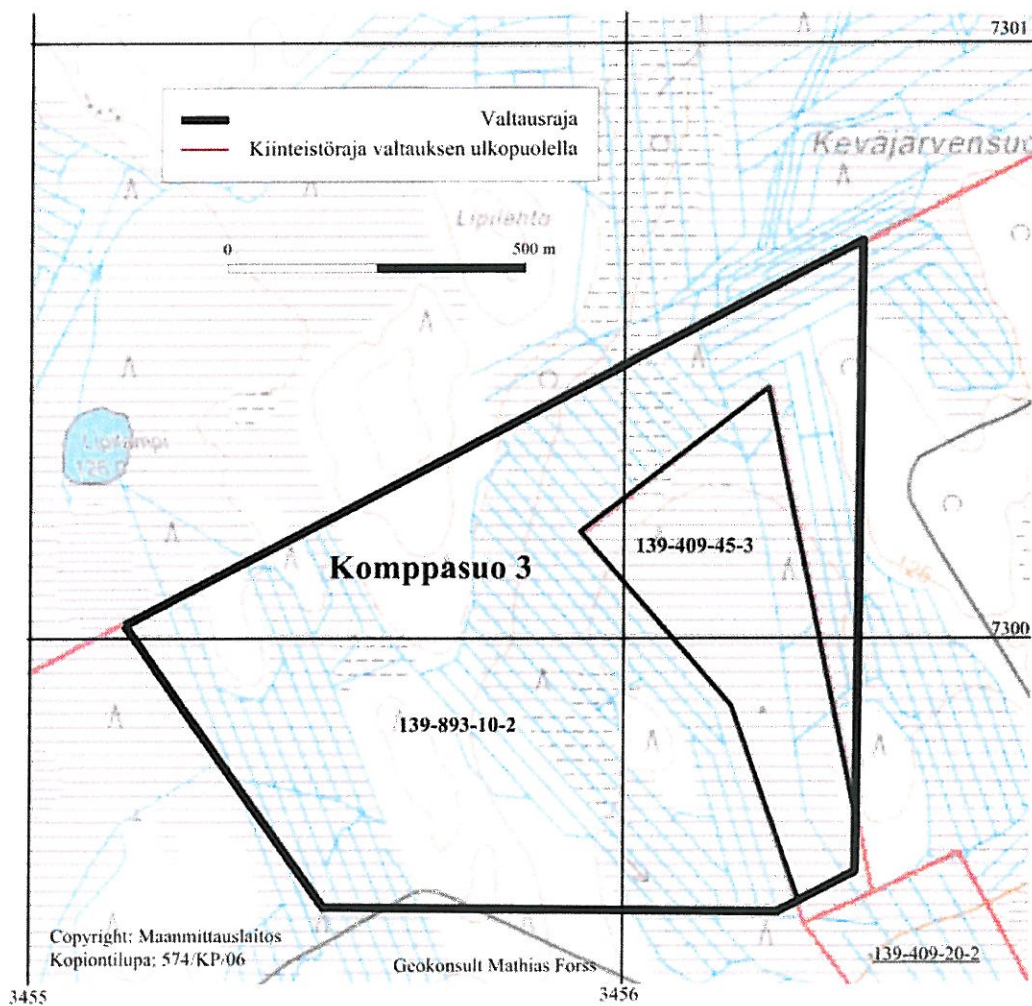


Liite 6

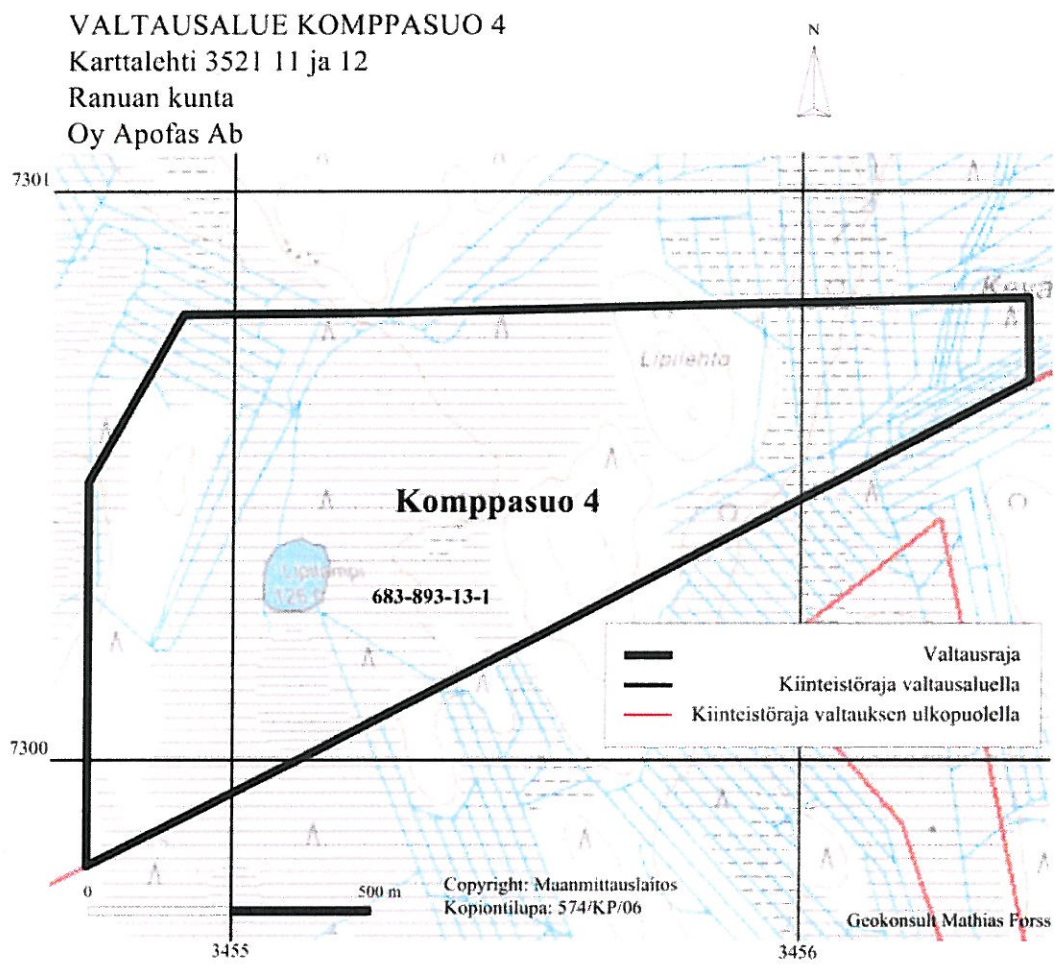


Liite 7

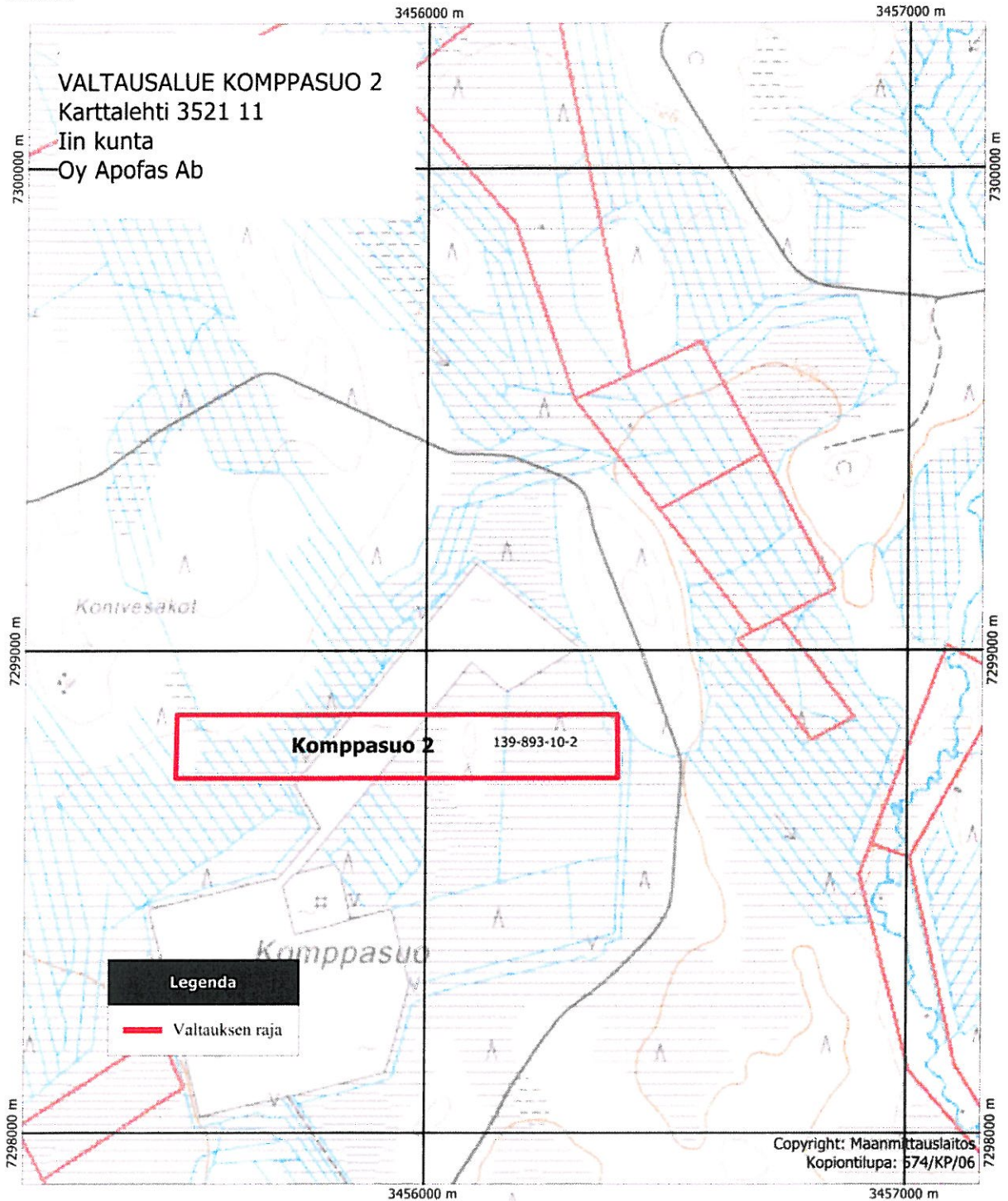
VALTAUSALUE KOMPPASUO 3
Karttalehti 3521 11 ja 12
Iin kunta
Oy Apofas Ab




Liite 8



Liite 9

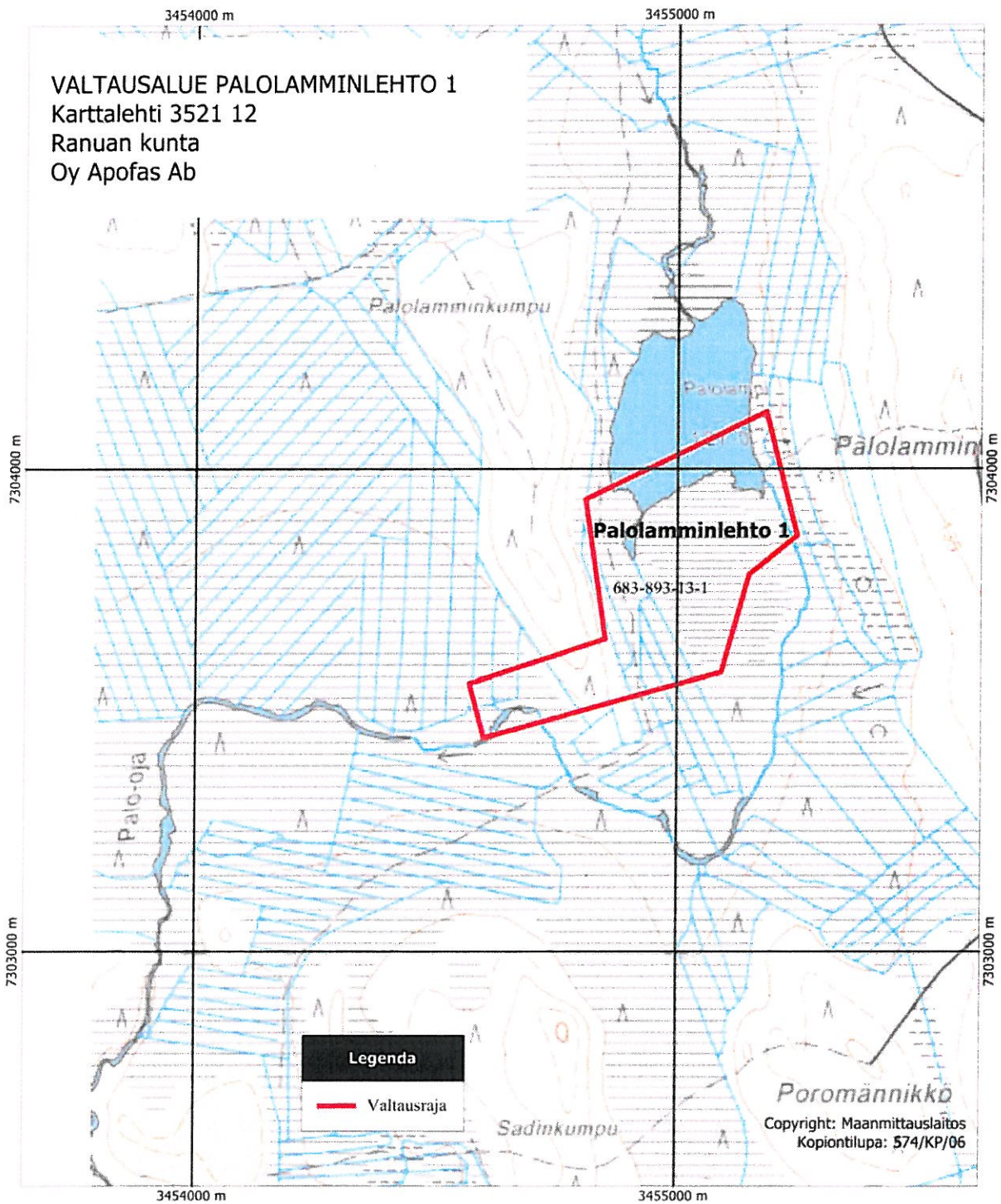


Komppasuo 2



Finland Zone 3
Finnish Nautical Chart
1:10000
Ab Scandinavian GeoPool Ltd / Mathias Forss
Printed at: 29/12/2008

Liite 10

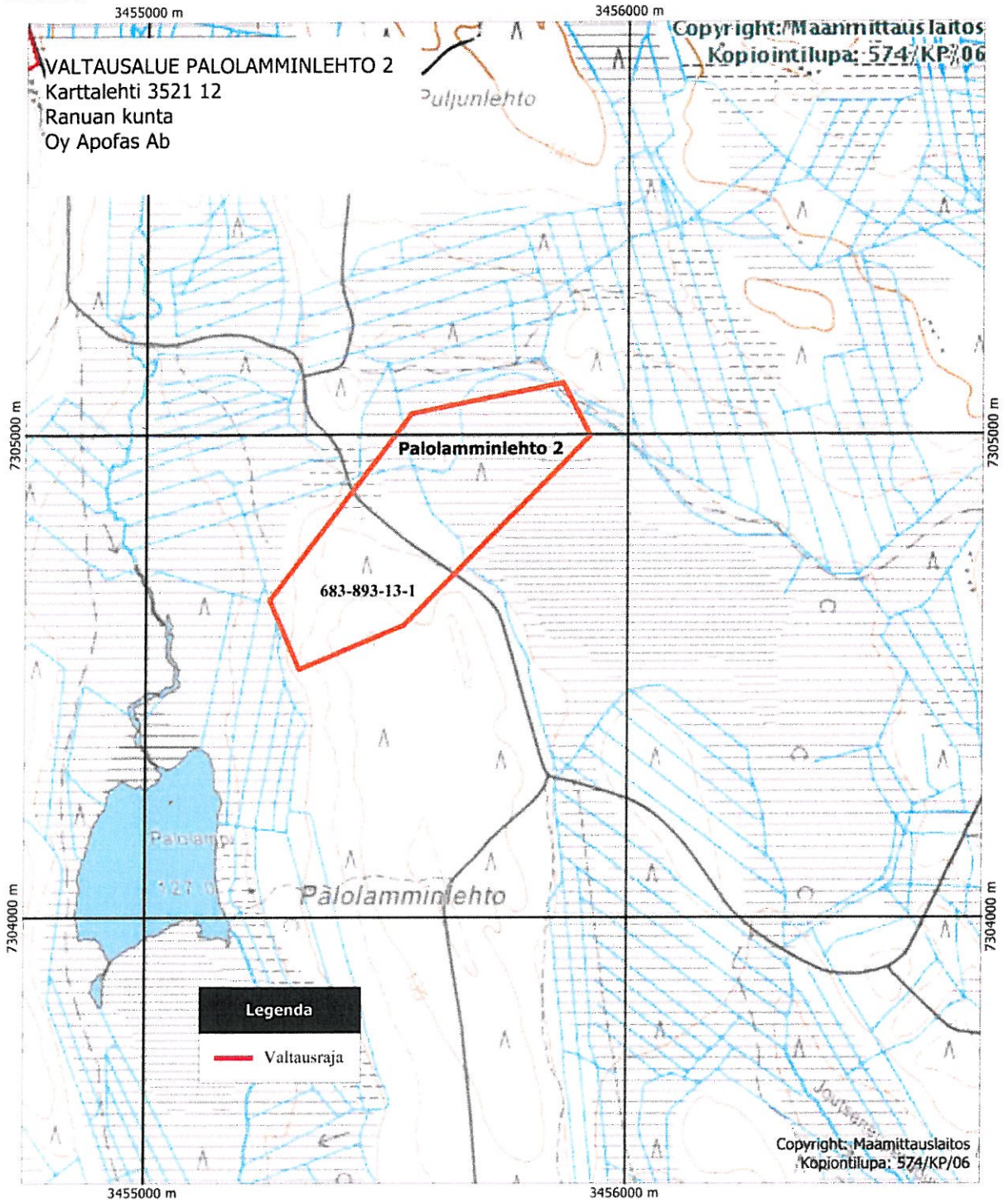


Palolamminlehto 1



Finland Zone 3
Finnish Nautical Chart
1:10000
Ab Scandinavian GeoPool Ltd / Mathias Forss
Printed at: 29/12/2008

Liite 11



Palolamminlehto 2



Finland Zone 3
Finnish Nautical Chart
1:10000
Ab Scandinavian GeoPool Ltd / Mathias Forss
Printed at: 29/12/2008